

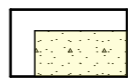




LEGENDA:

-  - Teren objęty zakresem opracowania
-  - Teren projektowanego placu zabaw
-  - Projektowana powierzchnia placu zabaw pow. - 89 m² - żwir (lub piasek płukany) bez cząstek pyłowych i ilowych, wielkość ziarna 2-8 mm
-  - Projektowane obrzeże z tworzywa sztucznego 35,5 mb
-  - Strefa bezpieczeństwa urządzenia
-  **s.w.** - Istniejący budynek świetlicy wiejskiej
-  **g.** - Istniejący budynek gospodarczy
-  - Istniejący wjazd i wejście na nieruchomość

1. Zjeżdżalnia - 1 szt.
 2. Huśtawka 2-osobowa - 1 szt.
 3. Huśtawka wagowa - 1 szt.
 4. Ławka z oparciem - 1 szt.
 5. Kosz na śmieci - 1 szt.
- * tablicę informacyjną z regulaminem (1 szt.) należy powiesić w widocznym miejscu

Stwierdzam zgodność wypłaty mapy sporządzonej cyfrowo z jednostkową mapą zasadniczą przyjętą do zasobu geodezyjno - kartograficznego

mgr inż. arch.
Marcin Przybylski

JEDNOSTKA PROJEKTOWA:	"PERSPEKTYWA" mgr inż. arch. Marcin Przybylski ul. Warszawska 16d, 98-100 Łask, tel. kom.: 512-250-414 e-mail: perspektywa.lask@gmail.com	
TEMAT: PROJEKT PLACU ZABAW		
ADRES: DZIAŁKA NR 71, 72 OBR. GÓRNA WOLA, GMINA SZADEK		
INWESTOR: Gmina i Miasto Szadek, ul. Warszawska 3, 98-240 Szadek		
PROJEKTANT: mgr inż. arch. Marcin Przybylski		
BRANŻA: Architektura	RYSUNEK: Rozmieszczenie urządzeń	
DATA: Wrzesień 2016 r.	SKALA: 1:200	ARKUSZ: A.2