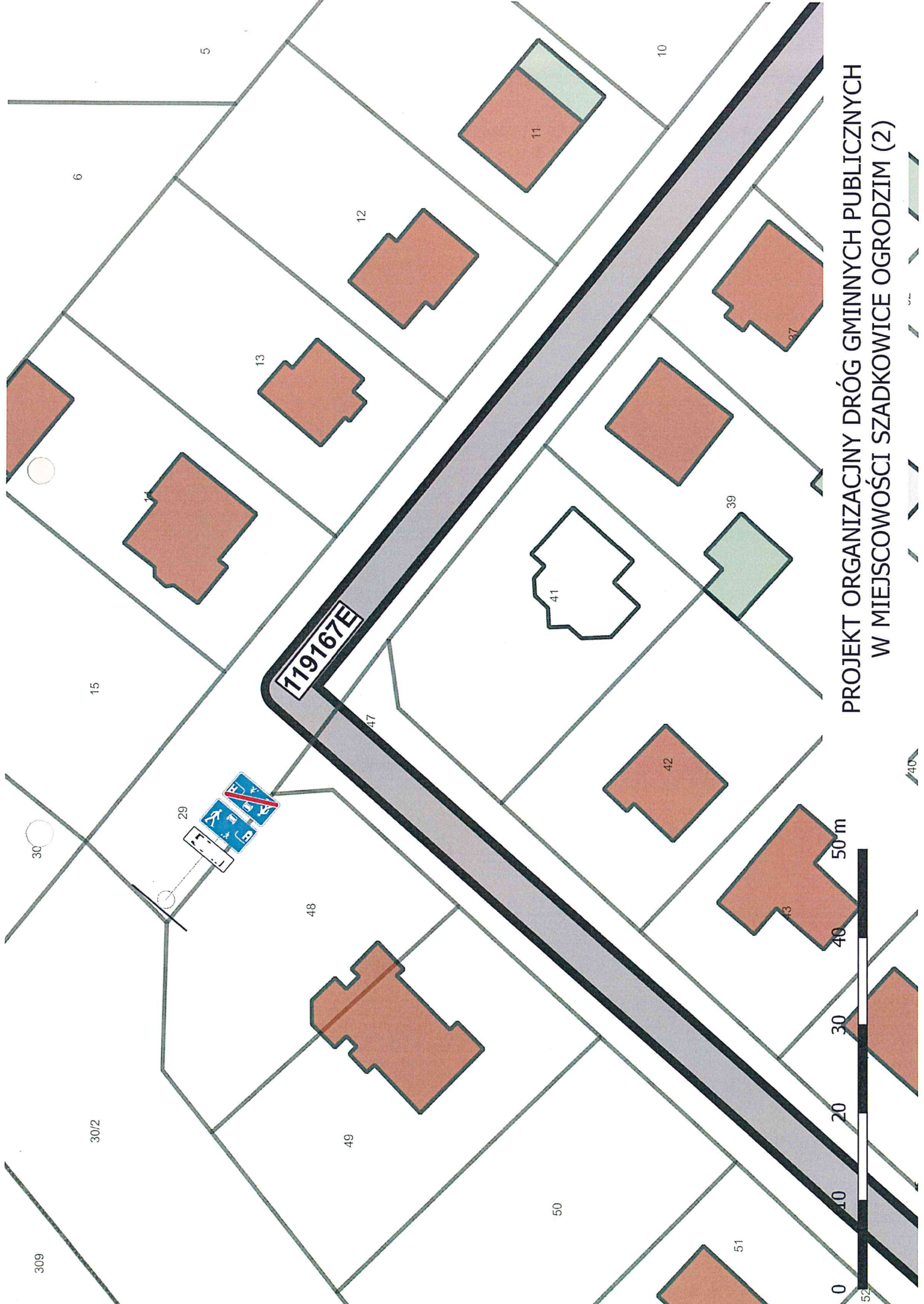


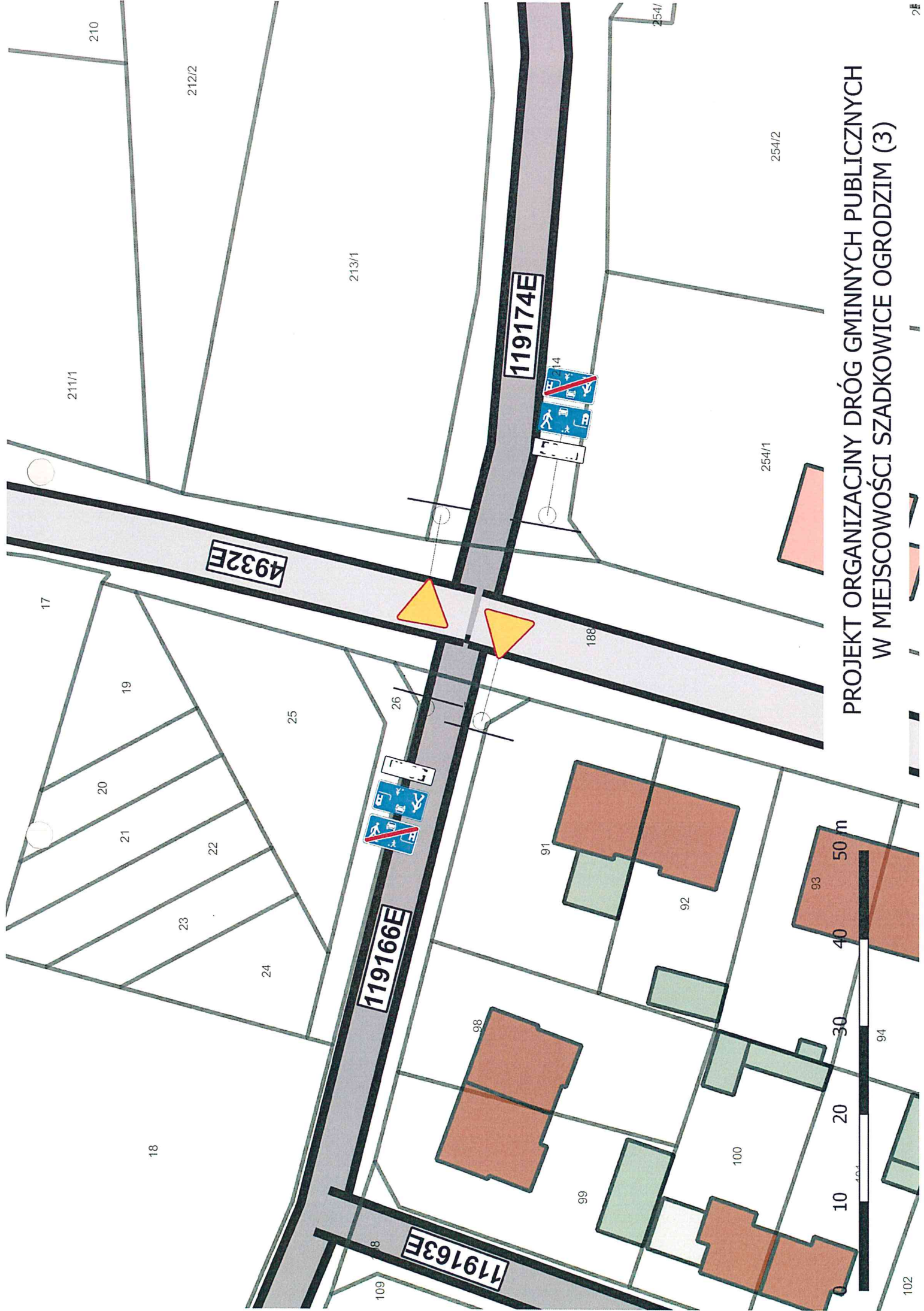
PROJEKT ORGANIZACYJNY DRÓG GMINNYCH PUBLICZNYCH
W MIEJSCOWOŚCI SZADKOWICE OGRODZIM (1)



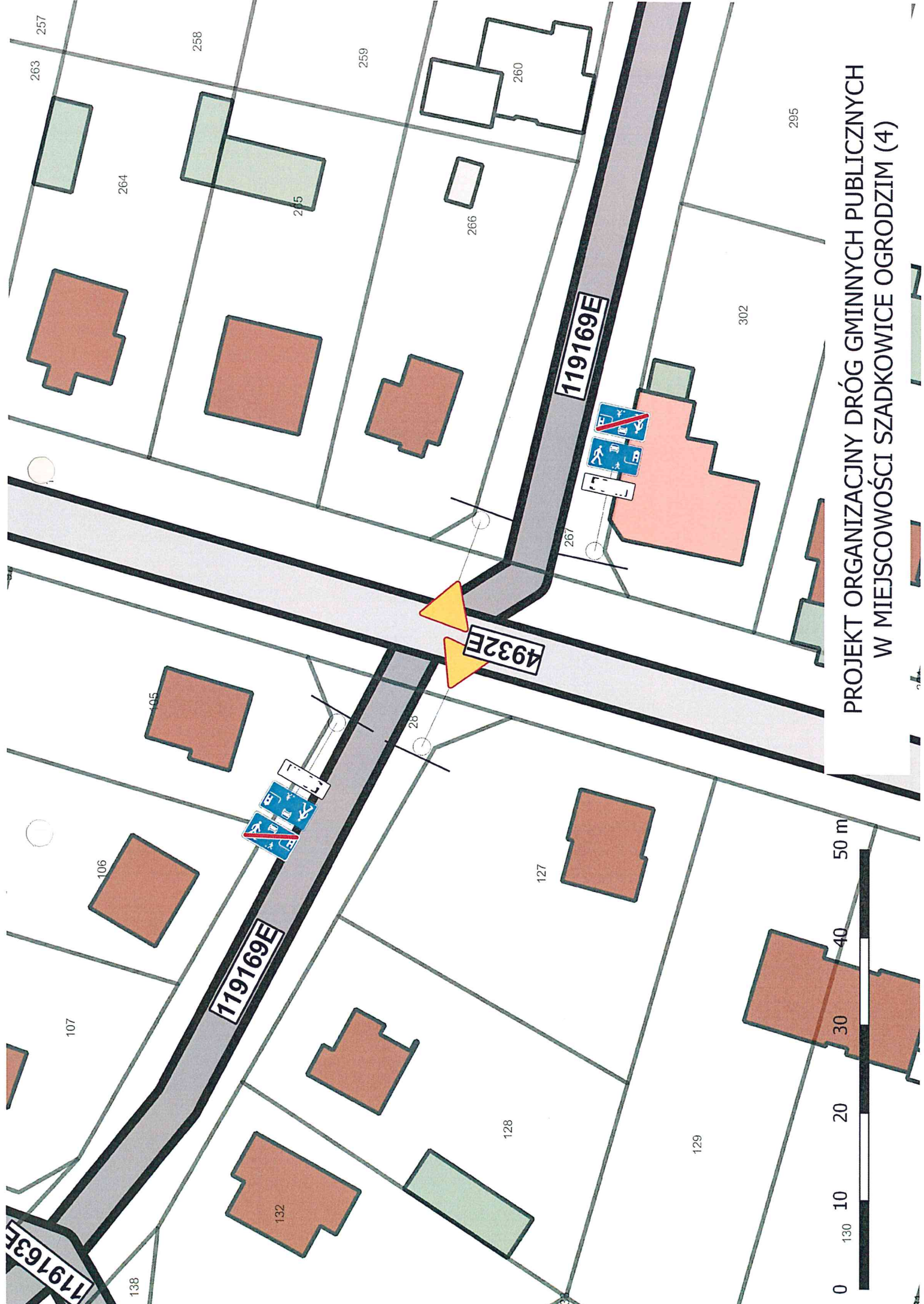


PROJEKT ORGANIZACYJNY DRÓG GMINNYCH PUBLICZNYCH
W MIEJSCOWOŚCI SZADKOWICE OGRODZIM (2)



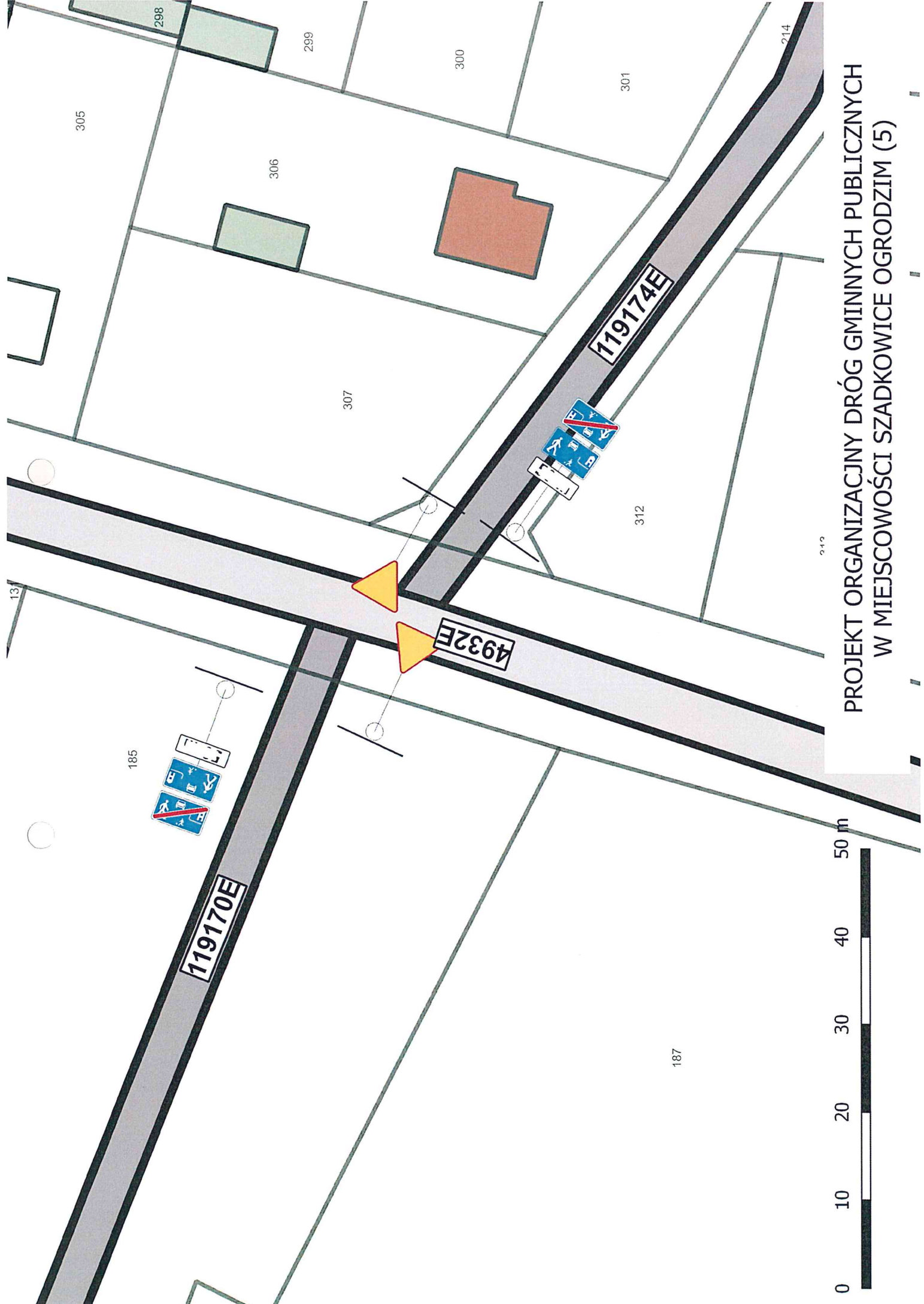


PROJEKT ORGANIZACJI DRÓG GMINNYCH PUBLICZNYCH
W MIEJSCOWOŚCI SZADKOWICE OGRÓZIM (3)



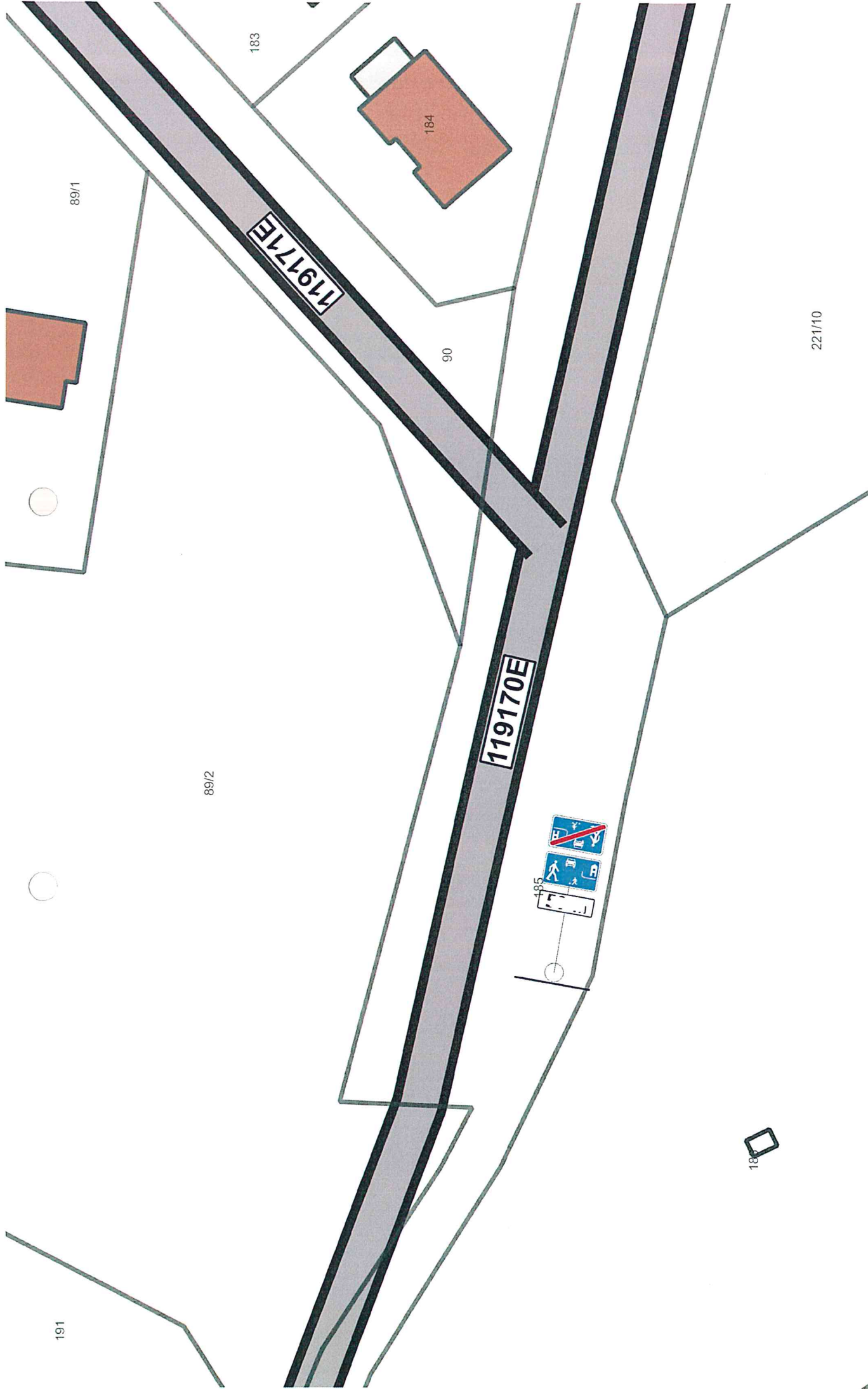
PROJEKT ORGANIZACYJNY DRÓG GMINNYCH PUBLICZNYCH
W MIEJSCOWOŚCI SZADKOWICE OGRÓDZIM (4)






PROJEKT ORGANIZACYJNY DRÓG GMINNYCH PUBLICZNYCH
W MIEJSCOWOŚCI SZADKOWICE OGRÓDZIM (5)





PROJEKT ORGANIZACYJNY DRÓG GMINNYCH PUBLICZNYCH
W MIEJSCOWOŚCI SZADKOWICE OGRODZIM (6)















LEGENDA

Punkty adresowe, budynki

- PUNKTY ADRESOWE

BUDYNKI

-  Budynki mieszkalne
-  Budynki biurowe
-  Budynki handlowo-usługowe
-  Budynki oświaty, nauki i kultury oraz budynki sportowe
-  Budynki szpitali i zakładów opieki medycznej
-  Budynki przemysłowe
-  Zbiorniki, silosy i budynki magazynowe
-  Budynki transportu i łączności
-  Inne budynki niemieszkalne
-  Budynki produkcyjne, usługowe i gospodarcze dla rolnictwa
-  Ruina
-  Brak danych

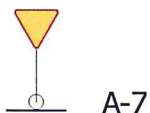
Działki, obręby granice

-  GRANICA GMINY
-  GRANICA MIASTA
-  DZIAŁKI

Istniejący układ komunikacyjny - stan na 31.12.2016r.

-  drogi wojewodzkie- stan na 31.12.2016r.
-  drogi powiatowe - stan na 31.12.2016r.
-  drogi gminne - stan na 31.12.2016r.

znaki



D-41, D-40, T-21 (Dopuszcza się postój na jezdniach i poboczach w strefie)