


## **Wyniki konsultacji**

Zgodnie z §6 Uchwały Nr XXXVIII/255/2013 Rady Gminy i Miasta Szadek z dnia 28 listopada 2013r w sprawie zasad i trybu przeprowadzania konsultacji społecznych z mieszkańcami Gminy i Miasta Szadek, w związku z przeprowadzonymi konsultacjami społecznymi dotyczącymi nadania nazwy ulicy będącej drogą wewnętrzną położoną w obrębie 7 Szadek Miasto (działka nr 19, stanowiąca własność Gminy i Miasta Szadek przedstawiam przyjęte podczas konsultacji ustalenia , wraz ze stanowiskiem Burmistrza Gminy i Miasta Szadek:

Podczas konsultacji przeprowadzonych w dniu 20 sierpnia 2018r mieszkańcy wyrazili zgodę na nadanie nazwy **ulica Koperkowa** drodze wewnętrznej położonej w obrębie 7 Szadek Miasto (działka nr 19) .

### Stanowisko Burmistrza Gminy i Miasta Szadek:

Przedmiotowe konsultacje zostały przeprowadzone w dniu 20 sierpnia 2018r na terenie Miasta Szadek z udziałem mieszkańców Szadku w formie otwartego spotkania. W konsultacjach wzięło udział 15 osób. Z uzyskanych opinii wynika, że mieszkańcy Szadku popierają propozycje nadania nazwy ulica Koperkowa drodze wewnętrznej położonej w obrębie 7 Szadek Miasto (działka nr 19).

**BURMISTRZ  
GMINY I MIASTA SZADEK**  
  
Artur Ławniczak


## Wyniki konsultacji- Wola Łobudzka

Zgodnie z §6 Uchwały Nr XXXVIII/255/2013 Rady Gminy i Miasta Szadek z dnia 28 listopada 2013r w sprawie zasad i trybu przeprowadzania konsultacji społecznych z mieszkańcami Gminy i Miasta Szadek, w związku z przeprowadzonymi konsultacjami społecznymi dotyczącymi nadania nazwy ulicy będącej drogą powiatową Nr 4910, położoną w obrębie Wola Łobudzka przedstawiam przyjęte podczas konsultacji ustalenia , wraz ze stanowiskiem Burmistrza Gminy i Miasta Szadek:

Podczas konsultacji przeprowadzonych w dniu 20 sierpnia 2018r mieszkańcy wyrazili zgodę na nadanie ulicy będącej drogą powiatową Nr 4910 w Woli Łobudzkiej nazwy ulica Folwark. Zawnioskowano także, aby przedłużyć ulicę Folwark jeszcze na drogę gminną wewnętrzną – działka nr 115/1.

### Stanowisko Burmistrza Gminy i Miasta Szadek:

Przedmiotowe konsultacje zostały przeprowadzone w dniu 20 sierpnia 2018r na terenie miejscowości Wola Łobudzka w formie otwartego spotkania. W konsultacjach wzięło udział 7 osób. Z uzyskanych opinii wynika, że mieszkańcy popierają propozycje nadania nazwy ulica Folwark drodze powiatowej Nr 4910 w Woli Łobudzkiej oraz zaproponowali aby przedłużyć ulicę Folwark jeszcze na drogę gminną wewnętrzną – działka nr 115/1.

BURMISTRZ  
GMINY I MIASTA SZADEK  
  
Artur Ławniczak

**Wyniki konsultacji – Wola Krokocka**

Zgodnie z §6 Uchwały Nr XXXVIII/255/2013 Rady Gminy i Miasta Szadek z dnia 28 listopada 2013r w sprawie zasad i trybu przeprowadzania konsultacji społecznych z mieszkańcami Gminy i Miasta Szadek, w związku z przeprowadzonymi konsultacjami społecznymi dotyczącymi nadania nazwy ulicy będącej drogą wewnętrzną położoną w obrębie Wola Krokocka przedstawiam przyjęte podczas konsultacji ustalenia , wraz ze stanowiskiem Burmistrza Gminy i Miasta Szadek:

Podczas konsultacji przeprowadzonych w dniu 20 sierpnia 2018r mieszkańcy wyrazili zgodę na nadanie nazwy ulica Parcela – drodze wewnętrznej stanowiącej działkę nr 132/1, 140/1, 167/1 położonych w obrębie Wola Krokocka.

Stanowisko Burmistrza Gminy i Miasta Szadek:

Przedmiotowe konsultacje zostały przeprowadzone w dniu 20 sierpnia 2018r na terenie miejscowości Wola Krokocka w formie otwartego spotkania. W konsultacjach wzięło udział 8 osób. Z uzyskanych opinii wynika, że mieszkańcy popierają propozycje nadania nazwy ulica Parcela – drodze wewnętrznej stanowiącej działkę nr 132/1, 140/1, 167/1 położonych w obrębie Wola Krokocka.

BURMISTRZ  
GMINY I MIASTA SZADEK  
  
Artur Ławniczak

**Wyniki konsultacji - Tarnówka**

Zgodnie z §6 Uchwały Nr XXXVIII/255/2013 Rady Gminy i Miasta Szadek z dnia 28 listopada 2013r w sprawie zasad i trybu przeprowadzania konsultacji społecznych z mieszkańcami Gminy i Miasta Szadek, w związku z przeprowadzonymi konsultacjami społecznymi dotyczącymi nadania nazwy ulic będących drogami wewnętrznymi, położonymi w obrębie Tarnówka przedstawiam przyjęte podczas konsultacji ustalenia , wraz ze stanowiskiem Burmistrza Gminy i Miasta Szadek:

Podczas konsultacji przeprowadzonych w dniu 20 sierpnia 2018r mieszkańcy wyrazili zgodę na nadanie nazwy ulica Kolonia B drodze wewnętrznej stanowiącej działkę nr 53/1 oraz drodze wewnętrznej stanowiącej działkę 56/1 ale do wysokości działki nr 152.

Zgłoszono propozycję, aby Gmina wystąpiła do Zarządu Dróg Wojewódzkich w Łodzi z prośbą o wyrażenie zgody na nadanie drodze wojewódzkiej 710 przebiegającej przez Tarnówkę nazwę ulica Kolonia A oraz o kontynuację tej nazwy w gminnej drodze wewnętrznej - działka 309, 310/1, 56 (od działki nr 224 do 267/1). Wprowadzenie nazwy ulica Kolonia A na w/w działkach pozwoliłoby w opinii mieszkańców na uniknięcie potrzeby wymiany niektórych dokumentów.

Stanowisko Burmistrza Gminy i Miasta Szadek:

Przedmiotowe konsultacje zostały przeprowadzone w dniu 20 sierpnia 2018r na terenie miejscowości Tarnówka w formie otwartego spotkania. W konsultacjach wzięło udział 17 osób. Z uzyskanych opinii wynika, że mieszkańcy Tarnówki wyrazili zgodę na nadanie nazwy ulica Kolonia B drodze wewnętrznej stanowiącej działkę nr 53/1 oraz drodze wewnętrznej stanowiącej działkę 56/1 ale do wysokości działki nr 152. W związku z powyższym na najbliższej sesji Rady Gminy podjęta zostanie stosowna uchwała w tej sprawie.

Natomiast w stosunku do propozycji mieszkańców co do umiejscowienia nazwy ulicy Kolonia A i potrzeby uzyskania stosownej opinii Zarządu Dróg Wojewódzkich w Łodzi poinformowano zebranych na konsultacjach mieszkańców, że nazewnictwo ulicy Kolonia A zostanie rozpatrzone na kolejnej sesji Rady Gminy.

**BURMISTRZ  
GMINY I MIASTA SZADEK**  
  
**Artur Ławniczak**

## Wyniki konsultacji- Krokocice

Zgodnie z §6 Uchwały Nr XXXVIII/255/2013 Rady Gminy i Miasta Szadek z dnia 28 listopada 2013r w sprawie zasad i trybu przeprowadzania konsultacji społecznych z mieszkańcami Gminy i Miasta Szadek, w związku z przeprowadzonymi konsultacjami społecznymi dotyczącymi nadania nazwy ulic będących drogami wewnętrznymi, położonymi w obrębie Krokocice przedstawiam przyjęte podczas konsultacji ustalenia , wraz ze stanowiskiem Burmistrza Gminy i Miasta Szadek:

Podczas konsultacji przeprowadzonych w dniu 20 sierpnia 2018r mieszkańcy wyrazili zgodę na nadanie nazwy ulica Osada – drodze wewnętrznej stanowiącej działkę nr 91/1, nazwę ulica Kolonia – drodze wewnętrznej stanowiącej działkę nr 272/1 oraz na ujednoczenie nazewnictwa Krokocice przy głównej drodze powiatowej. Mieszkańcy zawnieśli także o zamontowanie tablic z nazewnictwem miejscowości i numeracją nieruchomości.

### Stanowisko Burmistrza Gminy i Miasta Szadek:

Przedmiotowe konsultacje zostały przeprowadzone w dniu 20 sierpnia 2018r na terenie miejscowości Krokocice w formie otwartego spotkania. W konsultacjach wzięło udział 13 osób. Z uzyskanych opinii wynika, że mieszkańcy popierają propozycje nadania nazwy ulica Osada – drodze wewnętrznej stanowiącej działkę nr 91/1, nazwę ulica Kolonia – drodze wewnętrznej stanowiącej działkę nr 272/1 oraz na ujednoczenie nazewnictwa Krokocice przy głównej drodze powiatowej. Mieszkańcy zawnieśli także o zamontowanie tablic z nazewnictwem miejscowości i numeracją nieruchomości co zostanie wykonane po ujednoczeniu nazewnictwa miejscowości.

BURMISTRZ  
GMINY I MIASTA SZADEK  
  
Artur Ławniczak

**Wyniki konsultacji – Choszczewo**


Zgodnie z §6 Uchwały Nr XXXVIII/255/2013 Rady Gminy i Miasta Szadek z dnia 28 listopada 2013r w sprawie zasad i trybu przeprowadzania konsultacji społecznych z mieszkańcami Gminy i Miasta Szadek, w związku z przeprowadzonymi konsultacjami społecznymi dotyczącymi nadania nazwy nadania nazwy ulic będących drogami wewnętrznymi, położonymi w obrębie Choszczewo przedstawiam przyjęte podczas konsultacji ustalenia, wraz ze stanowiskiem Burmistrza Gminy i Miasta Szadek:

Podczas konsultacji przeprowadzonych w dniu 20 sierpnia 2018r mieszkańcy wyrazili zgodę na nadanie nazwy ulica Kolonia – drodze wewnętrznej stanowiącej działkę nr 126 położoną w obrębie Choszczewo oraz zawnioskowano o nadanie nazwy ulica Kolonia A drodze wewnętrznej (dz. nr 75) w Choszczewie.

Stanowisko Burmistrza Gminy i Miasta Szadek:

Przedmiotowe konsultacje zostały przeprowadzone w dniu 20 sierpnia 2018r w formie otwartego spotkania z mieszkańcami miejscowości Choszczewo. W konsultacjach wzięły udział 3 osoby. Z uzyskanych opinii wynika, że mieszkańcy popierają propozycje nadania nazwy ulica Kolonia – drodze wewnętrznej stanowiącej działkę nr 126 położoną w obrębie Choszczewo.

Pozytywnie zaopiniowano również złożony wniosek o nadanie nazwy ulica Kolonia A drodze wewnętrznej (dz. nr 75) w Choszczewie.

**BURMISTRZ  
GMINY I MIASTA SZADEK**  
  
Artur Lawniczak

**Wyniki konsultacji- Karczówek**

Zgodnie z §6 Uchwały Nr XXXVIII/255/2013 Rady Gminy i Miasta Szadek z dnia 28 listopada 2013r w sprawie zasad i trybu przeprowadzania konsultacji społecznych z mieszkańcami Gminy i Miasta Szadek, w związku z przeprowadzonymi konsultacjami społecznymi dotyczącymi nadania nazwy ulic będących drogami wewnętrznymi, położonymi w obrębie Karczówek przedstawiam przyjęte podczas konsultacji ustalenia , wraz ze stanowiskiem Burmistrza Gminy i Miasta Szadek:

Podczas konsultacji przeprowadzonych w dniu 22 sierpnia 2018r mieszkańcy wyrazili zgodę na nadanie nazwy ulica Kolonia – drodze wewnętrznej stanowiącej działkę ewidencyjną nr 24/3 położoną w obrębie geodezyjnym Karczówek, stanowiącej własność Gminy i Miasta Szadek (od działki nr 25) oraz działkę ewidencyjną nr 24/2 położoną w obrębie geodezyjnym Karczówek (do wysokości działki nr 115).

Stanowisko Burmistrza Gminy i Miasta Szadek:

Przedmiotowe konsultacje zostały przeprowadzone w dniu 22 sierpnia 2018r na terenie miejscowości Karczówek w formie otwartego spotkania. W konsultacjach wzięło udział 18 osób. Z uzyskanych opinii wynika, że mieszkańcy popierają propozycje nadania nazwy ulica Kolonia – drodze wewnętrznej stanowiącej działkę ewidencyjną nr 24/3 położoną w obrębie geodezyjnym Karczówek, stanowiącej własność Gminy i Miasta Szadek (od działki nr 25) oraz działkę ewidencyjną nr 24/2 położoną w obrębie geodezyjnym Karczówek (do wysokości działki nr 115).

**BURMISTRZ  
GMINY I MIASTA SZADEK**

Artur Ławniczak