

Gmina i Miasto Szadek
ul. Warszawska 3
98-240 Szadek

**Projekt organizacji ruchu dla drogi
gminnej publicznej 119107E,
Gmina Szadek**

**BURMISTRZ
GMINY I MIASTA SZADEK**

Artur Zawadzki

Spis treści

Gmina i Miasto Szadek.....	1
KARTA UZGODNIENÍ.....	3
1. INFORMACJE OGÓLNE	4
1.1 Przedmiot opracowania.....	4
1.2 Zakres opracowania.....	4
1.3 Lokalizacja drogi.....	4
1.4 Podstawowe parametry techniczne.....	4
2. PODSTAWA FORMALNO-PRAWNA	4
3. CHARAKTERYSTYKA DROGI	5
3.1 Istniejący układ komunikacyjny.....	5
3.2 Rozwiązania wysokościowe.....	5
3.3 Obsługa przyległego terenu.....	5
3.4 Komunikacja zbiorowa.....	5
4. RUCH PIESZY	5
5. RUCH ROWEROWY.....	5
6. OZNAKOWANIE POZIOME	5
7. OZNAKOWANIE PIONOWE	5
8. TERMIN WPROWADZENIA STAŁEJ ORGANIZACJI RUCHU	6
9. ZESTAWIENIE OZNAKOWANIA PIONOWEGO.....	6

KARTA UZGODNIENÍ

dla projektu organizacji ruchu dla drogi gminnej publicznej 119107E

POWIATOWY ZARZĄD DRÓG W ZDUŃSKIEJ WOLI
opiniuje POZYTYWNE projekt organizacji ruchu
~~CZASOWEJ~~ / DOCELOWEJ*:

- bez uwag*,
~~po wprowadzeniu następujących zmian*:~~

.....
.....
.....
.....

* niepotrzebne skreślić
Data, podpis: 06.09.2017

DYREKTOR
POWIATOWEGO ZARZĄDU DRÓG
W ZDUŃSKIEJ WOLI

Piotr Pacelt
Piotr Pacelt

ZATWIERDZAM / ~~NIE ZATWIERDZAM~~
projekt organizacji ruchu ~~CZASOWEJ~~ / DOCELOWEJ
Oznakowanie prawidłowe.
Uwagi: -
Wpisano do ewidencji pod pozycją nr. 286/2017
Z upoważnienia Starosty Zduńskowolskiego
data i podpis 06.09.2017

Z up. STAROSTY
Z. Włodarczyk
Zbigniew Włodarczyk
NACZELNIK
WYDZIAŁU KOMUNIKACJI I TRANSPORTU

1. INFORMACJE OGÓLNE

1.1 Przedmiot opracowania

Przedmiotem opracowania jest projekt organizacji ruchu dla drogi gminnej publicznej 119107E, ul. Glinianki w miejscowości Szadek, gmina Szadek.

1.2 Zakres opracowania

Zakres opracowania obejmuje projekt organizacji ruchu dla drogi gminnej publicznej 119107E, ul. Glinianki w miejscowości Szadek, gmina Szadek.

1.3 Lokalizacja drogi

Przedmiotowa droga zlokalizowana jest w miejscowości Szadek na działce o nr ewid. 150 obręb 10 miasta Szadek oraz dz. nr ewid. 77/1 obręb 4 miasta Szadek a także część działki nr ewid. 114/1 obręb 3 miasta Szadek, wszystkie działki wskazane powyżej są własnością Gminy i Miasta Szadek.

1.4 Podstawowe parametry techniczne

- klasa drogi (przekrój uliczny): D
- prędkość projektowa drogi wynosi: 50 km/h
- szerokość jezdni: 5 m
- pochylenie poprzeczne jezdni: 2 %
- nawierzchnia jezdni: bitumiczna
- dostępność do drogi: nieograniczona
- kategoria ruchu KR1
- odprowadzenie wód powierzchniowe do przyległego rowu otwartego odpływowego

Parametry techniczne drogi są zgodne z Rozporządzeniem Ministra Transportu i Gospodarki Morskiej z dnia 2 marca 1999 roku w sprawie warunków technicznych, jakim powinny odpowiadać drogi publiczne i ich usytuowanie (Dz. U. Nr 43 poz. 430).

2. PODSTAWA FORMALNO-PRAWNA

Podstawę opracowania stanowią:

- Ustawa z dnia 20 czerwca 1997 r. - Prawo o ruchu drogowym. (Tekst jednolity - Dziennik Ustaw z 2012 r. pozycja 1137 z późn. zmian.)
- Rozporządzenie Ministra Infrastruktury z dnia 23 września 2003 r. w sprawie szczegółowych warunków zarządzania ruchem na drogach oraz wykonywania nadzoru nad tym zarządzeniem. (Dziennik Ustaw z 2003 r. Nr 177 pozycja 1729 z późn. zmian.)
- Rozporządzenie Ministrów Infrastruktury oraz Spraw Wewnętrznych i Administracji z dnia 31 lipca 2002 r. w sprawie znaków i sygnałów drogowych. (Dziennik Ustaw z 2002 r. Nr 170 pozycja 1393 z późn. zmian.)
- Rozporządzenie Ministra Infrastruktury z dnia 3 lipca 2003r. w sprawie szczegółowych

warunków technicznych dla znaków drogowych oraz urządzeń bezpieczeństwa ruchu drogowego i warunków ich umieszczania na drogach (Dziennik Ustaw z 2003 r. Nr 220 pozycja 1729 z późn. zmian.: Załączniki nr 1 – 4)

3. CHARAKTERYSTYKA DROGI

3.1 Istniejący układ komunikacyjny

Istniejący odcinek drogi posiada nawierzchnie asfaltową na długości ok. 1900 mb. Nawierzchnia asfaltowa jest w złym stanie technicznym. Liczne spękania poprzeczne i siatkowe oraz nierówności i ubytki w jezdni.

3.2 Rozwiązania wysokościowe

Niweleta dostosowana jest do rzędnych istniejącego przyległego zagospodarowania.

3.3 Obsługa przyległego terenu

Na danym odcinku drogi publicznej zlokalizowane są zjazdy do przyległych nieruchomości. Szerokość zjazdów wynosi ok. 5,00m.

3.4 Komunikacja zbiorowa

Na danym odcinku drogi gminnej publicznej brak przystanku autobusowego.

4. RUCH PIESZY

Ruch pieszy będzie odbywał się wzdłuż skrajni odcinka drogi, oraz na przyległych do drogi chodnikach.

5. RUCH ROWEROWY

Ruch rowerowy będzie odbywał się wzdłuż skrajni odcinka drogi.

6. OZNAKOWANIE POZIOME

Znak P-10 „przejście dla pieszych” zastosowano w celu wyznaczenia miejsca przejścia przez jezdnię dla pieszych przy wlocie drogi podporządkowanej gminnej 119107E do drogi uprzywilejowanej wojewódzkiej 710.

7. OZNAKOWANIE PIONOWE

Oznakowanie pionowe jest zgodne ze schematem oznakowania docelowej organizacji ruchu. Wykorzystana grupa wielkości znaków pionowych – znaki średnie oraz znaki małe , wszystkie znaki pokryte folią typ I.

Tarcze znaków wykonane z blachy ocynkowanej z podwójnie zagiętymi krawędziami.
Słupki do znaków konstrukcji w spornych wykonane z rur ocynkowanych Ø60mm.

8. TERMIN WPROWADZENIA STAŁEJ ORGANIZACJI RUCHU

Przewiduje się wprowadzenie stałej organizacji ruchu z dniem 15.09.2017 r.

9. ZESTAWIENIE OZNAKOWANIA PIONOWEGO

Lp.	Symbol znaku	Stan	Wielkość	Szt.
1	D-1	Istniejące	Małe	4
2	D-6	Istniejące	Małe	2
3	D-43	Istniejące	Średnie	1
4	D-42	Istniejące	Średnie	1
5	B-18	Istniejące	Małe	1
6	B-20	Istniejące	Małe	1
7	T-6a	Istniejące	Małe	1













Sporządził:
5.08.2017.
Agnieszka
Chyba

LEGENDA


Punkty adresowe, budynki

- PUNKTY ADRESOWE




BUDYNKI

-  Budynki mieszkalne
-  Budynki biurowe
-  Budynki handlowo-usługowe
-  Budynki oświaty, nauki i kultury oraz budynki sportowe
-  Budynki szpitali i zakładów opieki medycznej
-  Budynki przemysłowe
-  Zbiorniki, silosy i budynki magazynowe
-  Budynki transportu i łączności
-  Inne budynki niemieszkalne
-  Budynki produkcyjne, usługowe i gospodarcze dla rolnictwa
-  Ruina
-  Brak danych

Działki, obręby granice

- GRANICA GMINY
- GRANICA MIASTA
-  DZIAŁKI

Istniejący układ komunikacyjny - stan na 31.12.2016r.

-  drogi wojewodzkie- stan na 31.12.2016r.
-  drogi powiatowe - stan na 31.12.2016r.
-  drogi gminne - stan na 31.12.2016r.

oznakowanie drogowe

znaki



A-7



B-18_10t



D-1



D-42, D-43



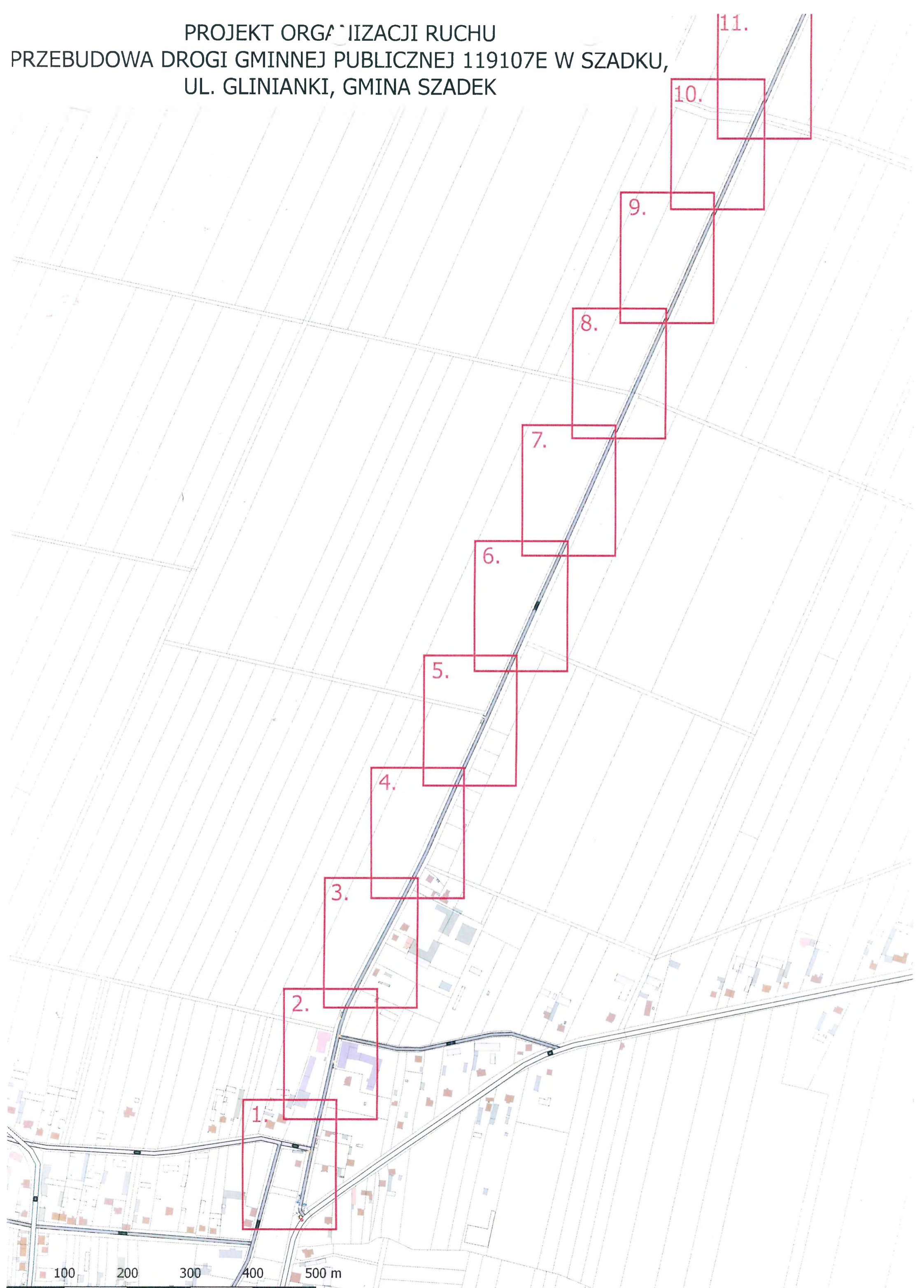
B-20, T-6a



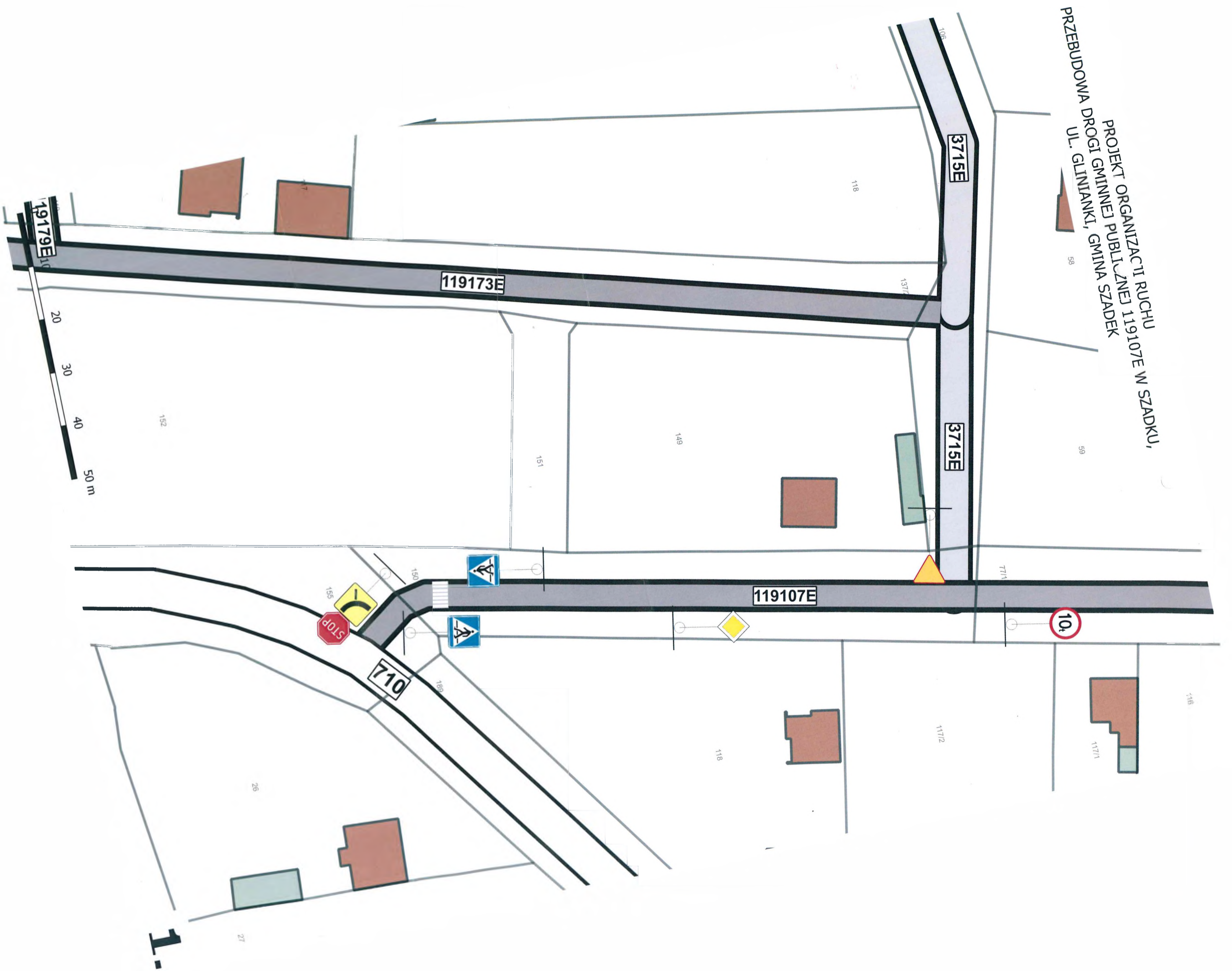
D-6

PROJEKT ORGANIZACJI RUCHU

PRZEBUDOWA DROGI GMINNEJ PUBLICZNEJ 119107E W SZADKU,
UL. GLINIANKI, GMINA SZADEK



PRZEBUDOWA DROGI GMINNEJ PUBLICZNEJ 119107E W SZADKU,
UL. GLINIANKI, GMINA SZADEK
PROJEKT ORGANIZACJI RUCHU



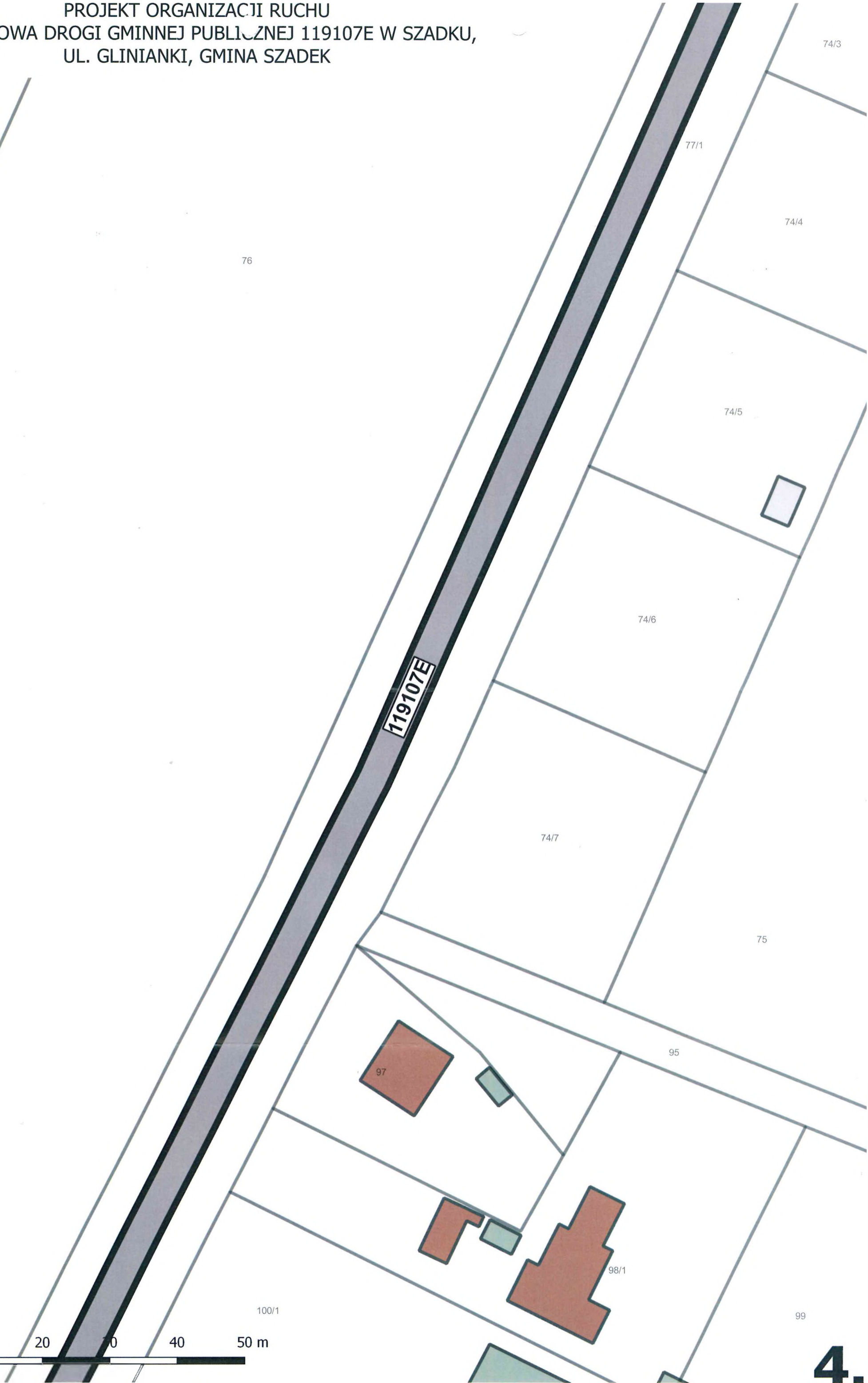
PROJEKT ORGANIZACJI RUCHU
PROJEKT PUBLICZNEJ DROGI 119107E W SZADKU,
UL. GLINIANKI, GMINA SZADEK,
PRZEBUDOWA



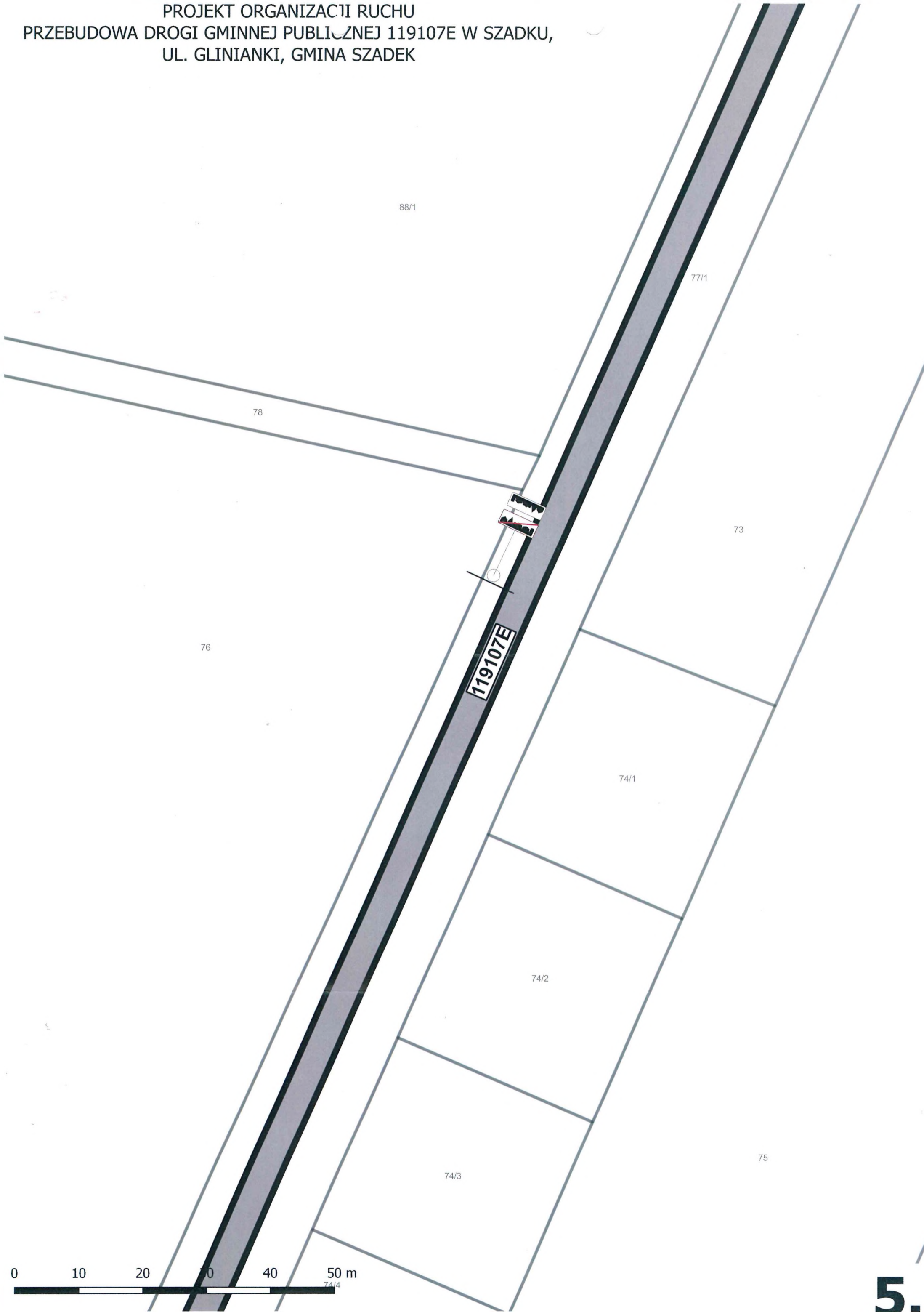
PROJEKT ORGANIZACJI RUCHU
PRZEBUDOWA DROGI GMINNEJ PUBLICZNEJ 119107E W SZADKU,
UL. GLINIANKI, GMINA SZADEK



PROJEKT ORGANIZACJI RUCHU
PRZEBUDOWA DROGI GMINNEJ PUBLICZNEJ 119107E W SZADKU,
UL. GLINIANKI, GMINA SZADEK



PROJEKT ORGANIZACJI RUCHU
PRZEBUDOWA DROGI GMINNEJ PUBLICZNEJ 119107E W SZADKU,
UL. GLINIANKI, GMINA SZADEK



PROJEKT ORGANIZACJI RUCHU
PRZEBUDOWA DROGI GMINNEJ PUBLICZNEJ 119107E W SZADKU,
UL. GLINIANKI, GMINA SZADEK

88/1

77/1

119107E

66

67

72

73

75

0 10 20 30 40 50 m

PROJEKT ORGANIZACJI RUCHU
PRZEBUDOWA DROGI GMINNEJ PUBLICZNEJ 119107E W SZADKU,
UL. GLINIANKI, GMINA SZADEK

88/1

77/1

119107E

66

67

0 0 20 30 40 50 m

PROJEKT ORGANIZACJI RUCHU
PRZEBUDOWA DROGI GMINNEJ PUBLICZNEJ 119107E W SZADKU,
UL. GLINIANKI, GMINA SZADEK

73/1

74/1

114/1

119107E

46

89/1

88/1

77/1

65

47

66

67

0 10 20 30 40 50 m

PROJEKT ORGANIZACJI RUCHU
PRZEBUDOWA DROGI GMINNEJ PUBLICZNEJ 119107E W SZADKU,
UL. GLINIANKI, GMINA SZADEK

73/1

119107E

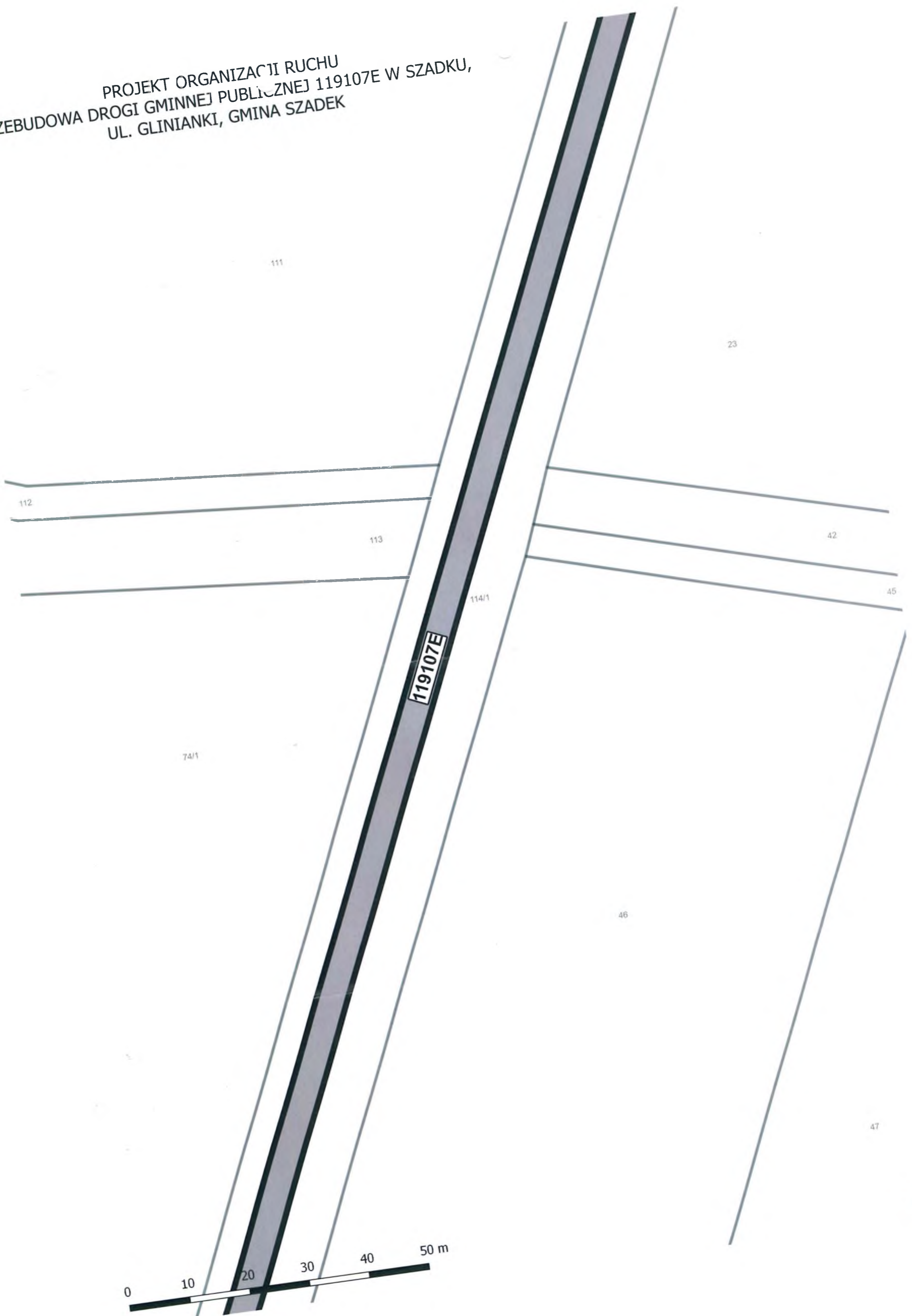
74/1

46

0 10 20 30 40 50 m

114/1

PROJEKT ORGANIZACJI RUCHU
PRZEBUDOWA DROGI GMINNEJ PUBLICZNEJ 119107E W SZADKU,
UL. GLINIANKI, GMINA SZADEK



PRZEBUDOWA DRUGI ORGANIZACJI RUCHU
PROJEKT GMINNEJ PUBLICZNEJ 119107E W SZADKU,
UL. GLINIANKI, GMINA SZADEK

