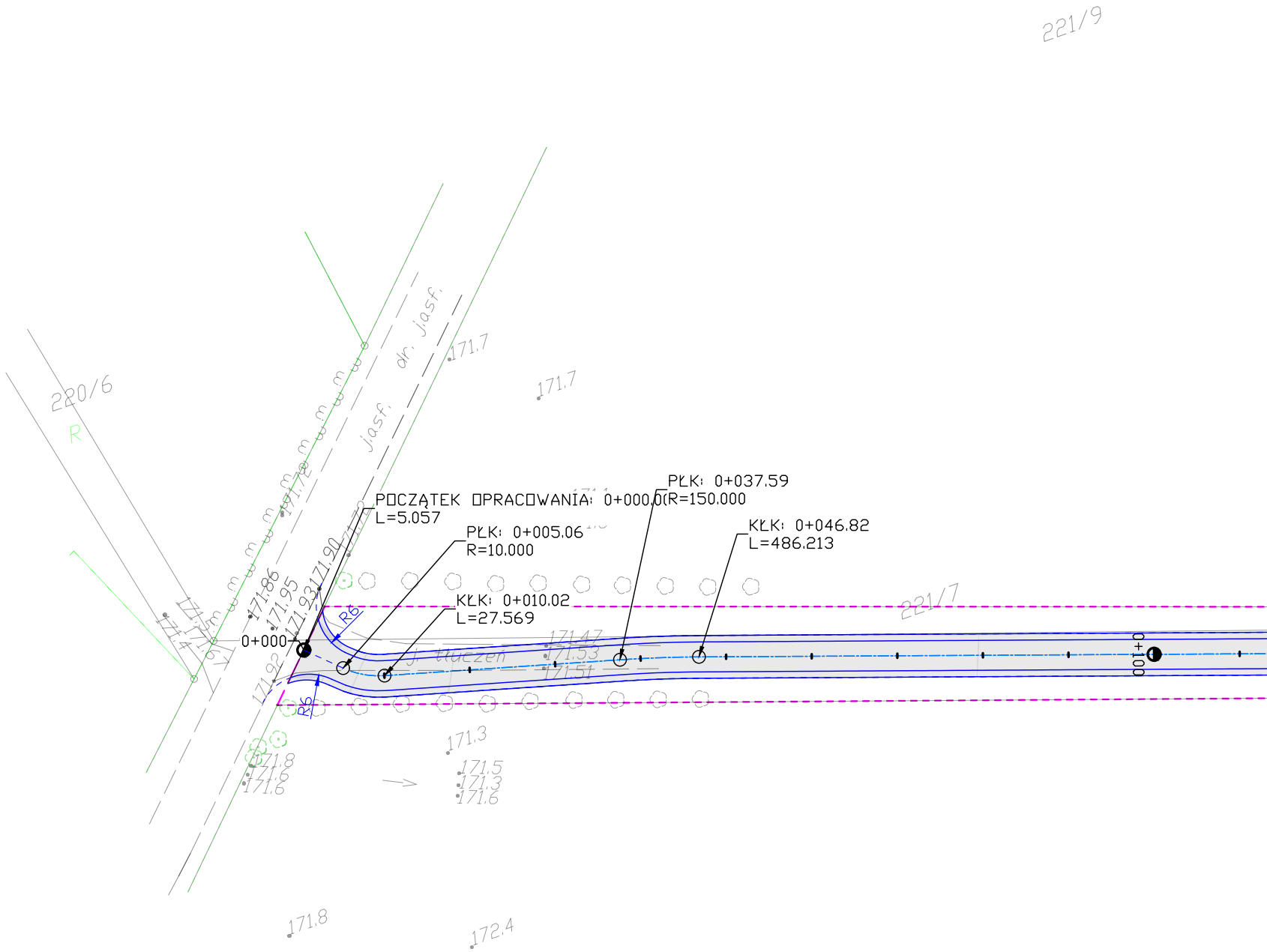
221/9
220/6
R
j.asf.
dr. j.asf.
171.7
171.7
171.72
171.72
POCZĄTEK OPRACOWANIA: 0+000.0
L=5.057
PŁK: 0+037.59
R=150.000
PŁK: 0+005.06
R=10.000
KŁK: 0+046.82
L=486.213
KŁK: 0+010.02
L=27.569
171.86
171.95
171.93
171.90
171.5
171.4
171.67
0+000
R6
R6
171.92
221/7
171.47
171.53
171.51
j. tłuczeń
0+100
171.3
171.8
171.6
171.6
171.5
171.3
171.6
171.8
172.4

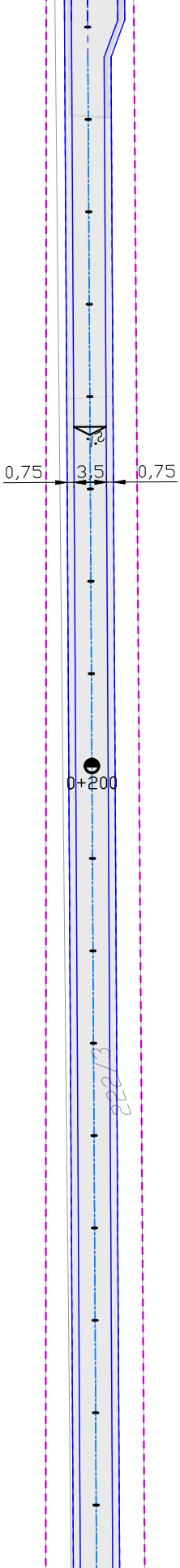
2%
0,75
3,5
0,75
0+200
222/3

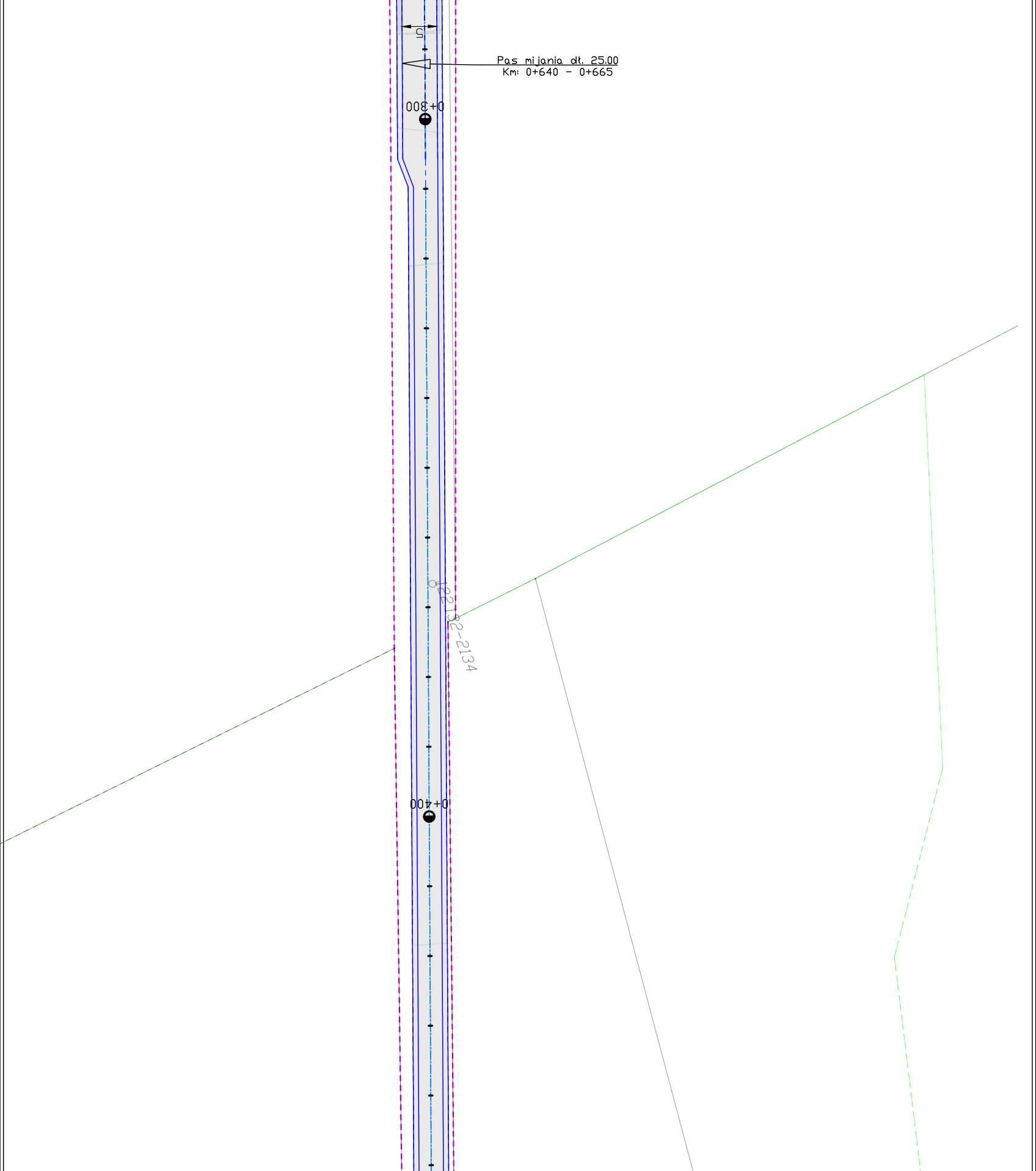
5
Pas mijania dł. 25.00
Km: 0+640 - 0+665
0+300
122,132-2134
0+400

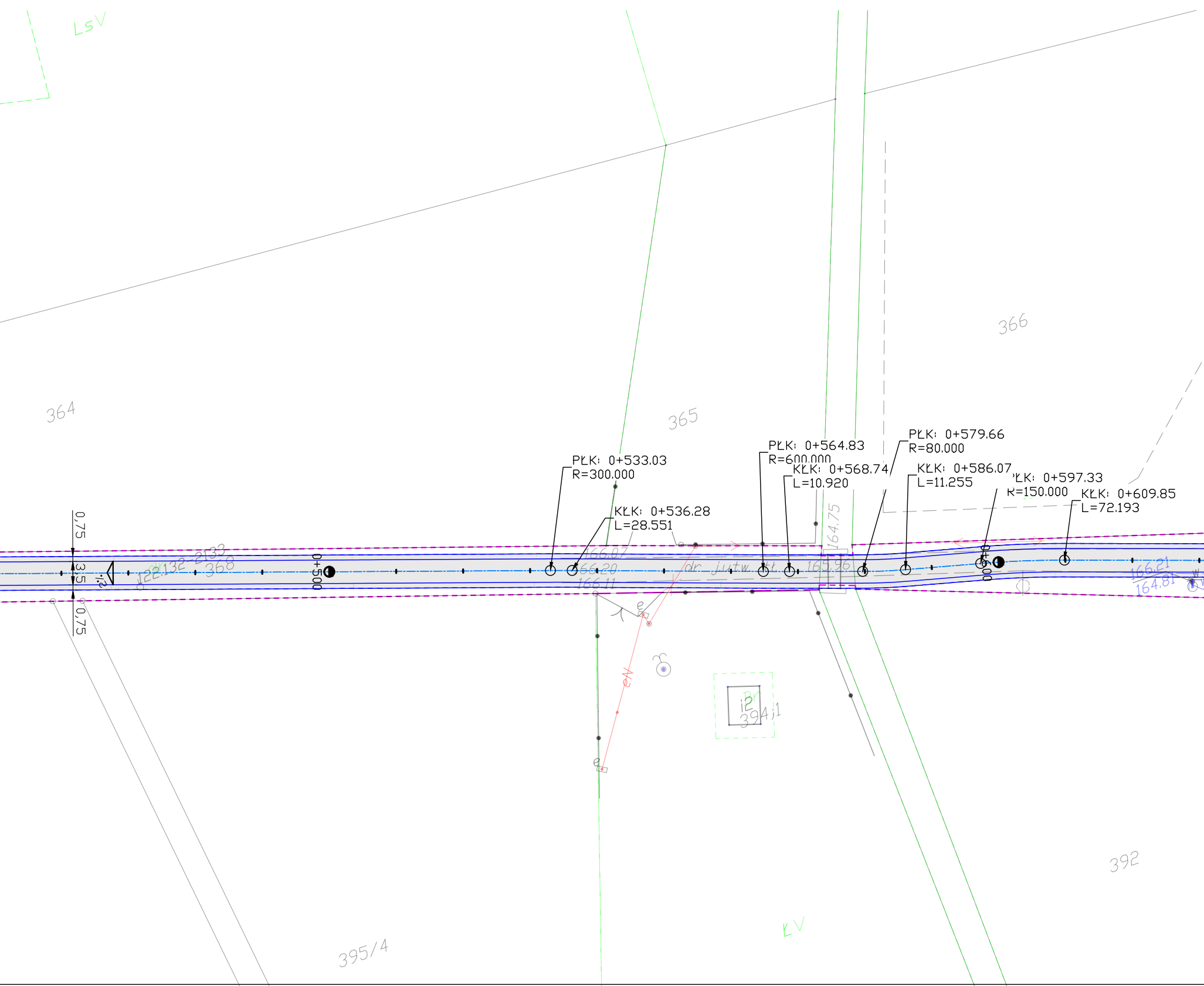

LsV
364
365
366
PŁK: 0+533.03
R=300.000
KŁK: 0+536.28
L=28.551
PŁK: 0+564.83
R=600.000
KŁK: 0+568.74
L=10.920
PŁK: 0+579.66
R=80.000
KŁK: 0+586.07
L=11.255
PŁK: 0+597.33
R=150.000
KŁK: 0+609.85
L=72.193
0,75
3,5
0,75
i2
122.132-2133
dr
368
0+500
166.07
166.20
166.11
dr. jutw. ttł.
164.75
165.96
0+600
166.21
164.81
e
e
eN
i2
Dr
394/1
392
395/4
ŁV

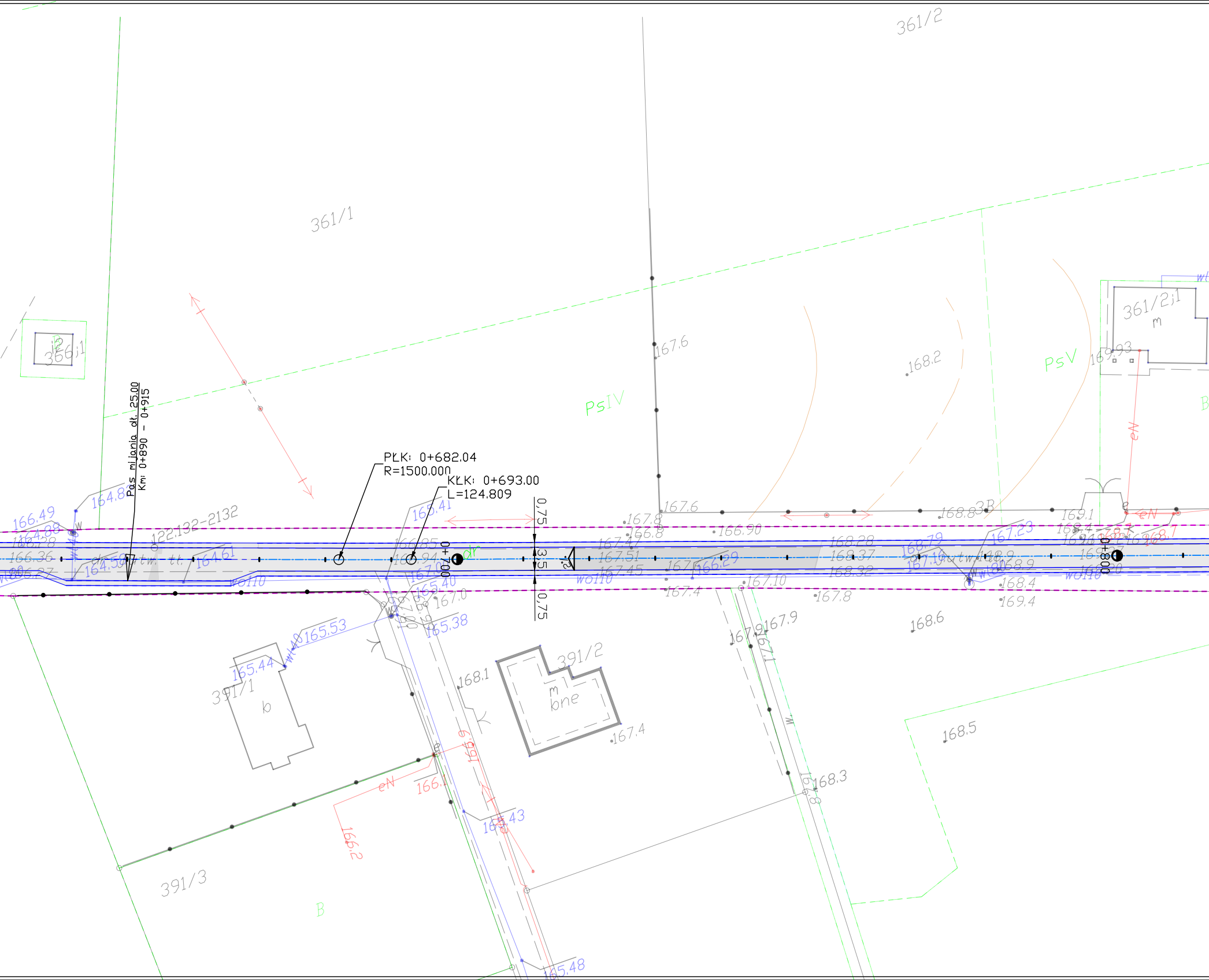
361/2
361/1
366;1
361/2;1
m
PsIV
PsV
B
Pas mijania dł. 25.00
Km: 0+890 - 0+915
PŁK: 0+682.04
R=1500.000
KŁK: 0+693.00
L=124.809
0+700
0+800
0,75
3,5
0,75
122.132-2132
dr
wo110
eN
w
391/1
b
391/2
m
bne
391/3
B
167.6
167.6
168.2
169.93
168.8
169.1
167.8
166.8
166.90
167.47
167.51
167.45
168.28
168.37
168.32
167.23
168.79
166.29
167.10
167.4
167.8
168.4
169.4
168.9
168.6
167.9
167.9
167.1
168.1
167.4
168.5
168.3
166.8
166.2
166.1
166.9
165.43
165.48
165.38
165.40
165.41
165.53
165.44
167.0
164.83
166.49
164.88
166.28
166.36
166.27
164.58
164.61
166.85
166.94

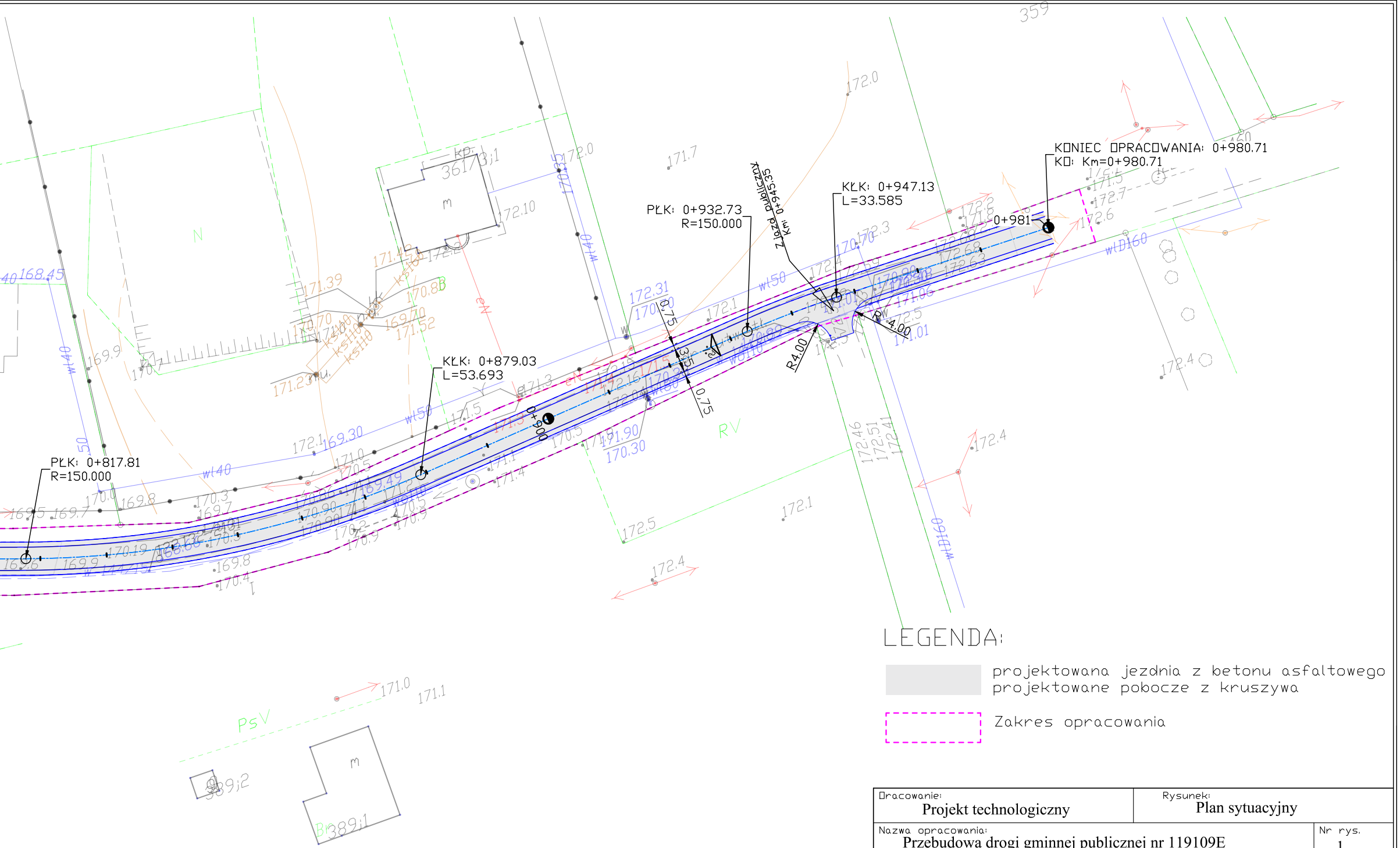
359
KONIEC OPRACOWANIA: 0+980.71
KO: Km=0+980.71
0+981
KŁK: 0+947.13
L=33.585
Zjazd publiczny
Km: 0+945.35
PŁK: 0+932.73
R=150.000
R4.00
4.00
0,75
3,5
0+900
KŁK: 0+879.03
L=53.693
PŁK: 0+817.81
R=150.000
361/3;1
wD160
RV
N
PsV
389;1
389;2

LEGENDA:

▨ projektowana jezdnia z betonu asfaltowego
projektowane pobocze z kruszywa

☐ Zakres opracowania

Opracowanie: Projekt technologiczny	Rysunek: Plan sytuacyjny	
Nazwa opracowania: Przebudowa drogi gminnej publicznej nr 119109E Wielka Wieś- Ogrodzim Kolonia- Dziadkowice Etap I		Nr rys. 1 Skala: 1:500
Inwestor: Urząd Gminy Miasta Szadek		
Opracował: mgr inż. Paweł Ośródek		
kwiecień 2019		