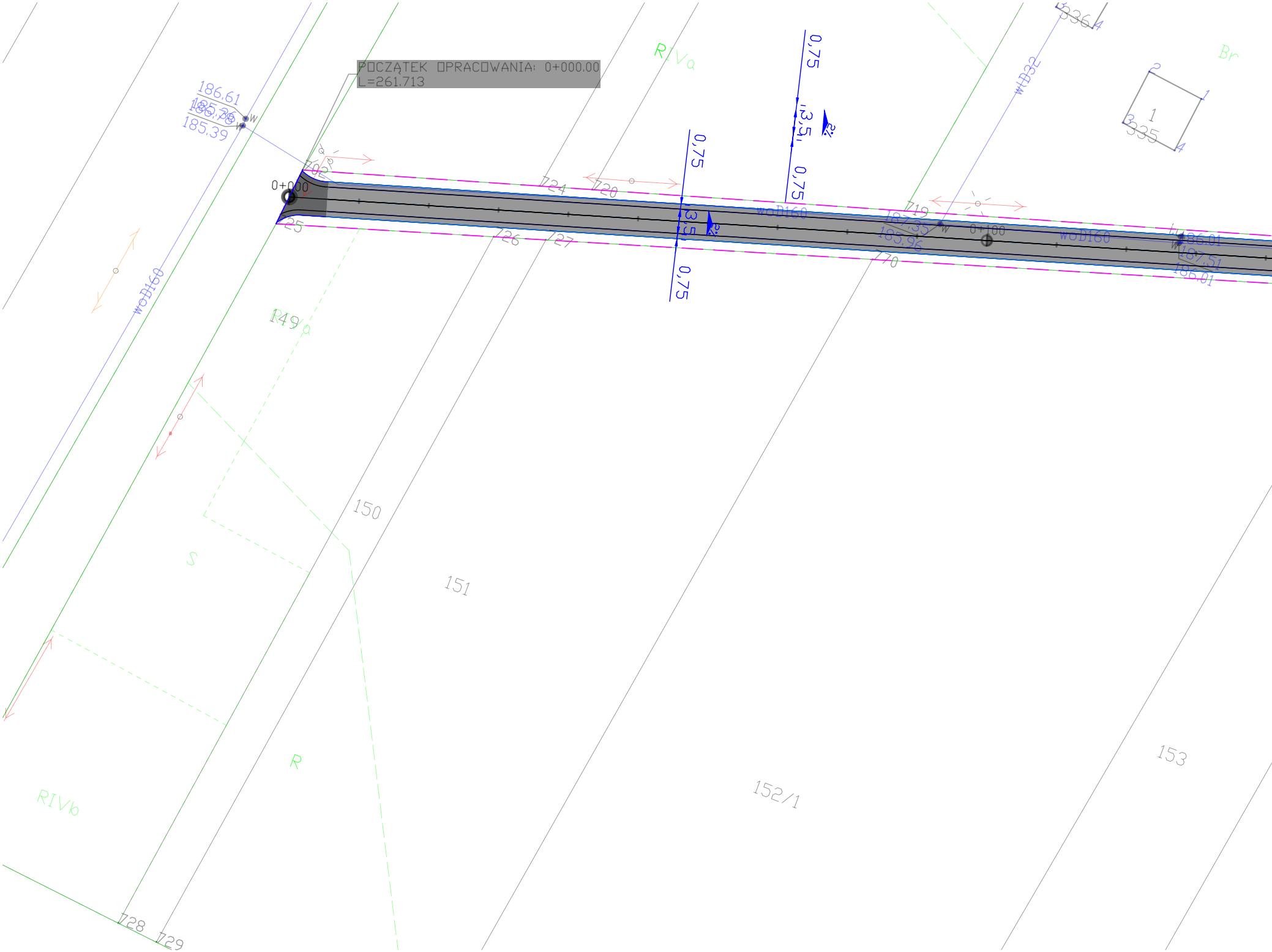
POCZĄTEK OPRACOWANIA: 0+000.00
L=261.713
186,61
185,36
186,78
185,39
w
w
0+000
702
725
724
720
726
727
RIVa
0,75
3,5
0,75
0,75
3,5
0,75
2%
2%
woD160
719
187,35
185,96
w
770
0+100
woD160
186,01
187,51
186,01
wD32
336
335
1
2
3
4
Br
woD160
R49/a
S
150
151
152/1
153
R
RIVb
728
729

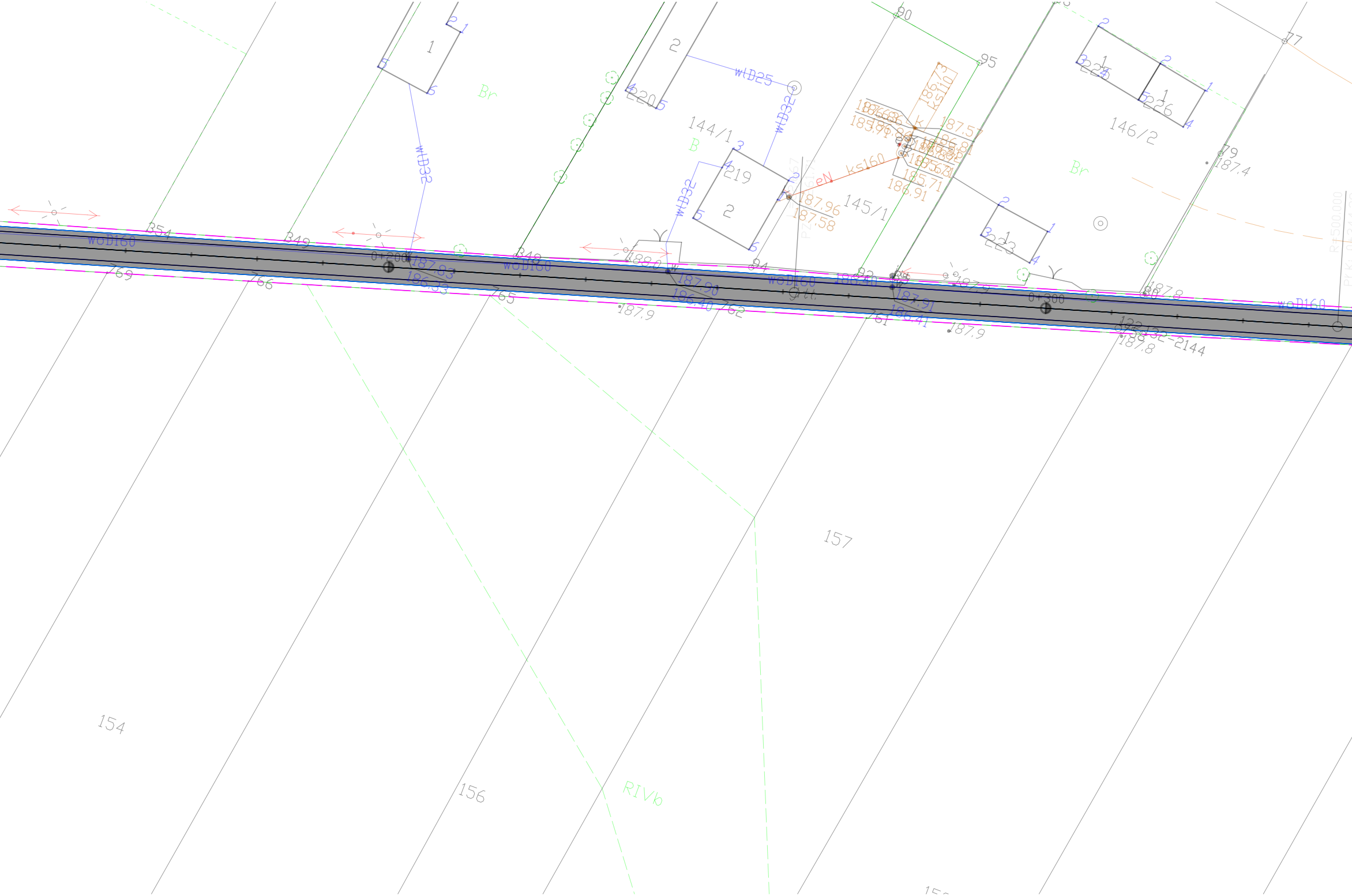
1
2
Br
wlD32
wlD25
220
144/1
B
219
2
wlD32
eN
ks160
145/1
187.96
187.58
185.71
186.91
187.57
90
95
225
226
146/2
1
Br
79
187.4
77
223
1
354
349
348
woD160
0+200
187.83
186.33
769
766
765
187.9
188.0
187.90
186.40
762
84
woD160
92
0+300
187.91
186.41
761
187.9
187.8
187.8
woD160
157
154
156
RIVb
R1500.000

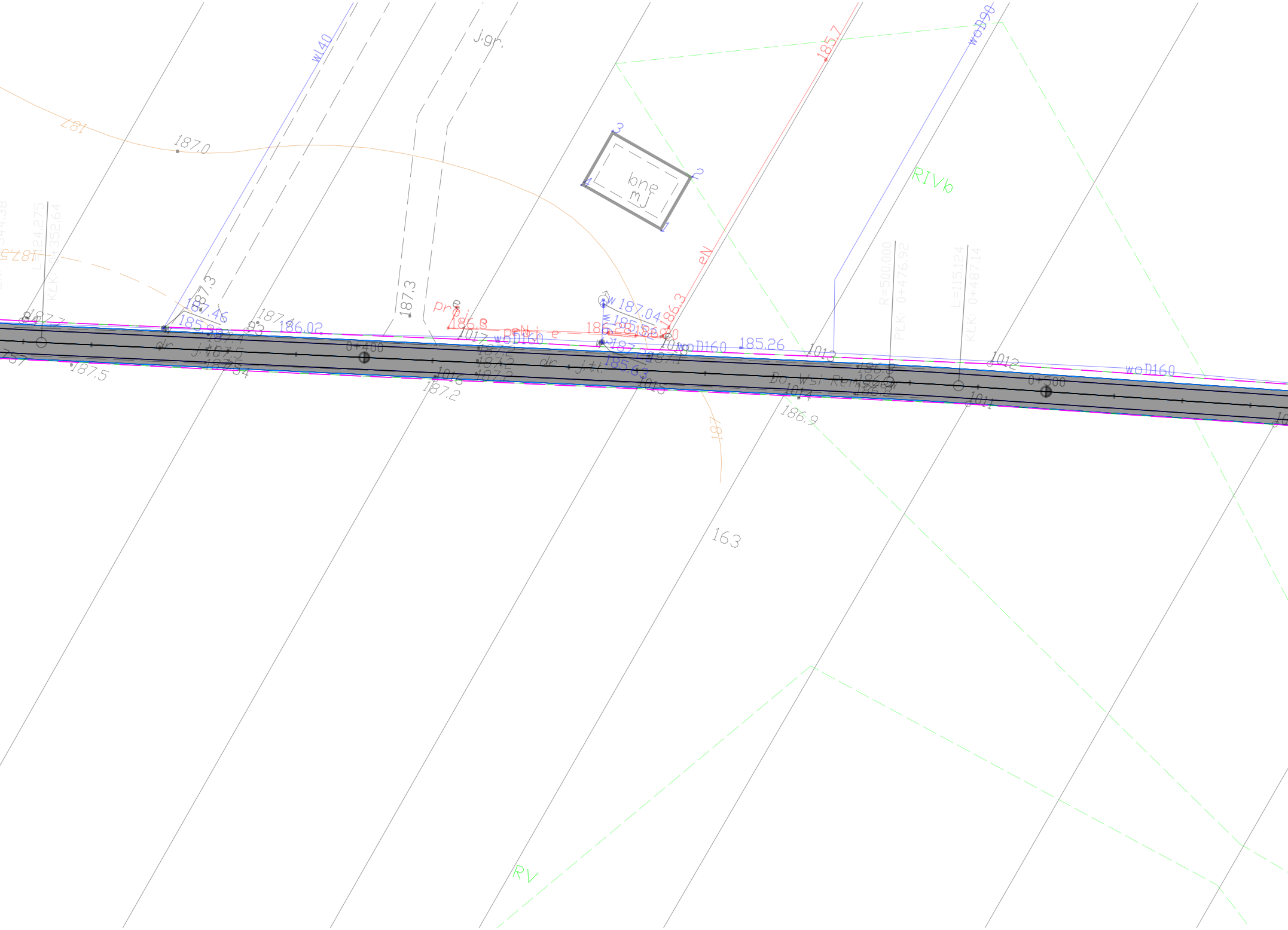
wL40
j.gr.
187
187,0
185,7
woD90
3
2
4
1
bne
mJ
RIVb
eN
186,3
187,3
187,3
187,46
185,98
187,4
186,02
pr
186,8
eN
187,04
185,63
woD160
185,26
1013
1012
woD160
R=500.000
PŁK: 0+476.92
L=115.124
KŁK: 0+487.14
0+400
0+500
1017
1016
1015
1014
1011
dr
j.tl.
187,5
187,2
187,2
187,2
187,1
186,9
186,8
186,8
Do Wsi Remb
187
163
RV

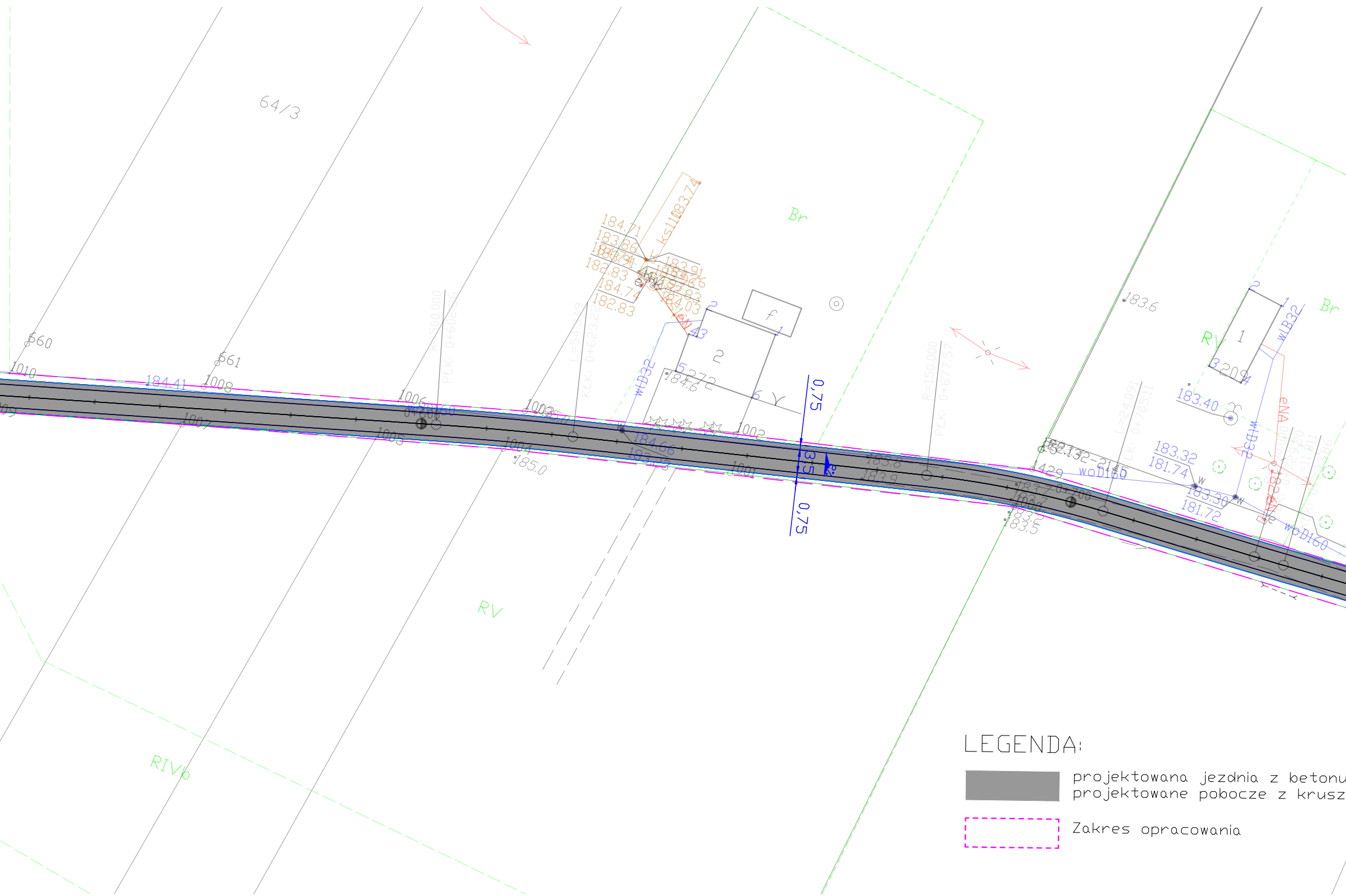

64/3
Br
RV
RV
Br
RIVb
560
561
1010
1008
1007
1006
1005
1004
1003
1002
1001
184.41
184.66
183.23
185.0
184.6
183.6
183.8
183.9
183.40
183.32
181.74
183.30
181.72
184.71
183.86
183.83
184.74
182.83
183.91
184.03
2
1
f
1
2
0,75
3,5
0,75
wD32
wD160
wD160
wB32
eNA
0+700
R=500.000
R=150.000

LEGENDA:

▨	projektowana jezdnia z betonu projektowane pobocze z krusz
▭	Zakres opracowania

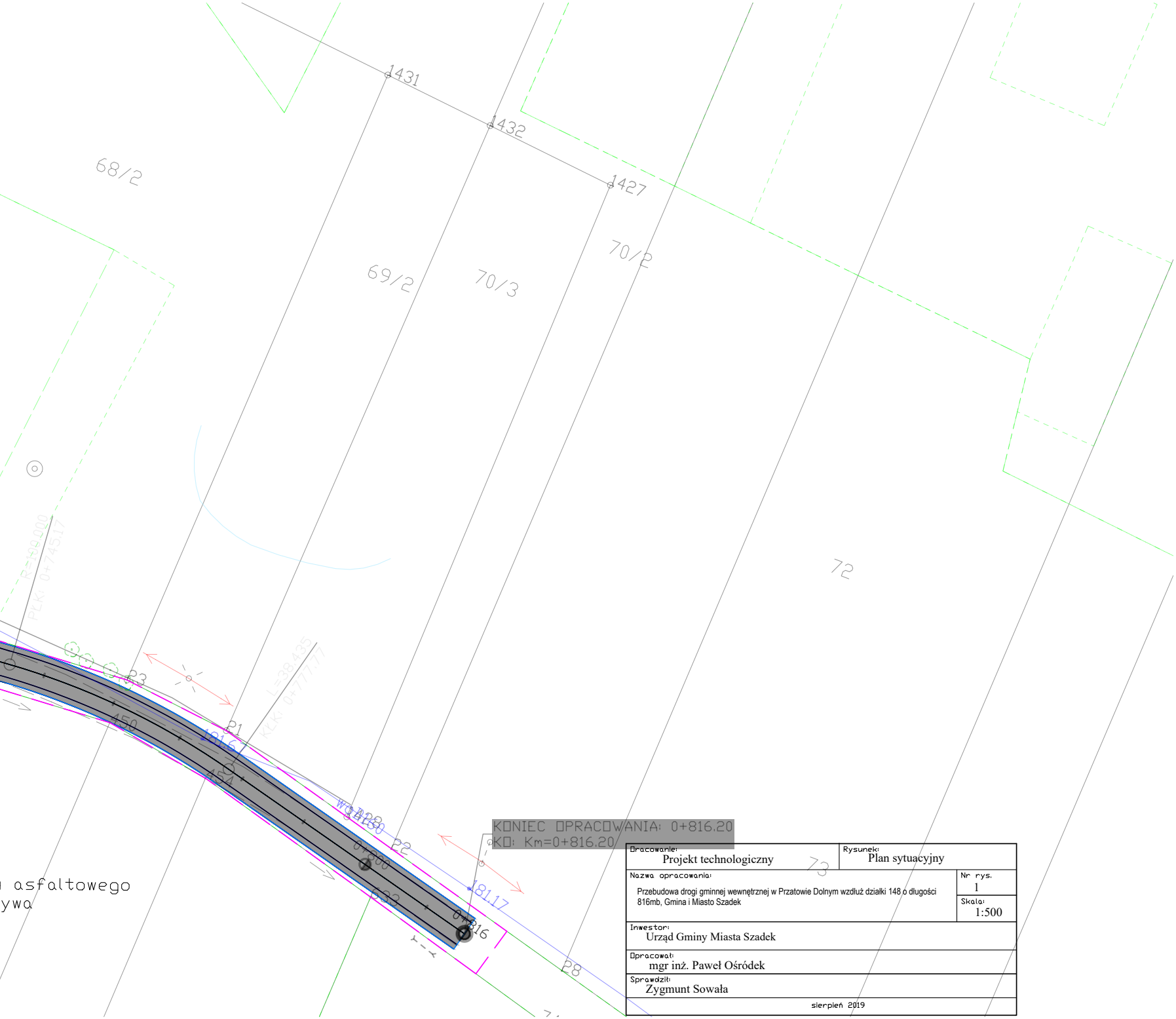
1431
1432
1427
68/2
69/2
70/3
70/2
72
73
R=100,000
PŁK: 0+745,17
L=38,435
KŁK: 0+777,77
63
21
450
454
181,6
WODA
0+800
0+816
22
28
633
181,17
KONIEC OPRACOWANIA: 0+816.20
KO: Km=0+816.20
asfaltowego
ywa

Opracowanie: Projekt technologiczny

Rysunek: Plan sytuacyjny

Nazwa opracowania: Przebudowa drogi gminnej wewnętrznej w Przatowie Dolnym wzdłuż działki 148 o długości 816mb, Gmina i Miasto Szadek

Nr rys. 1

Skala: 1:500

Inwestor: Urząd Gminy Miasta Szadek

Opracował: mgr inż. Paweł Ośródek

Sprawdził: Zygmunt Sowała

sierpień 2019