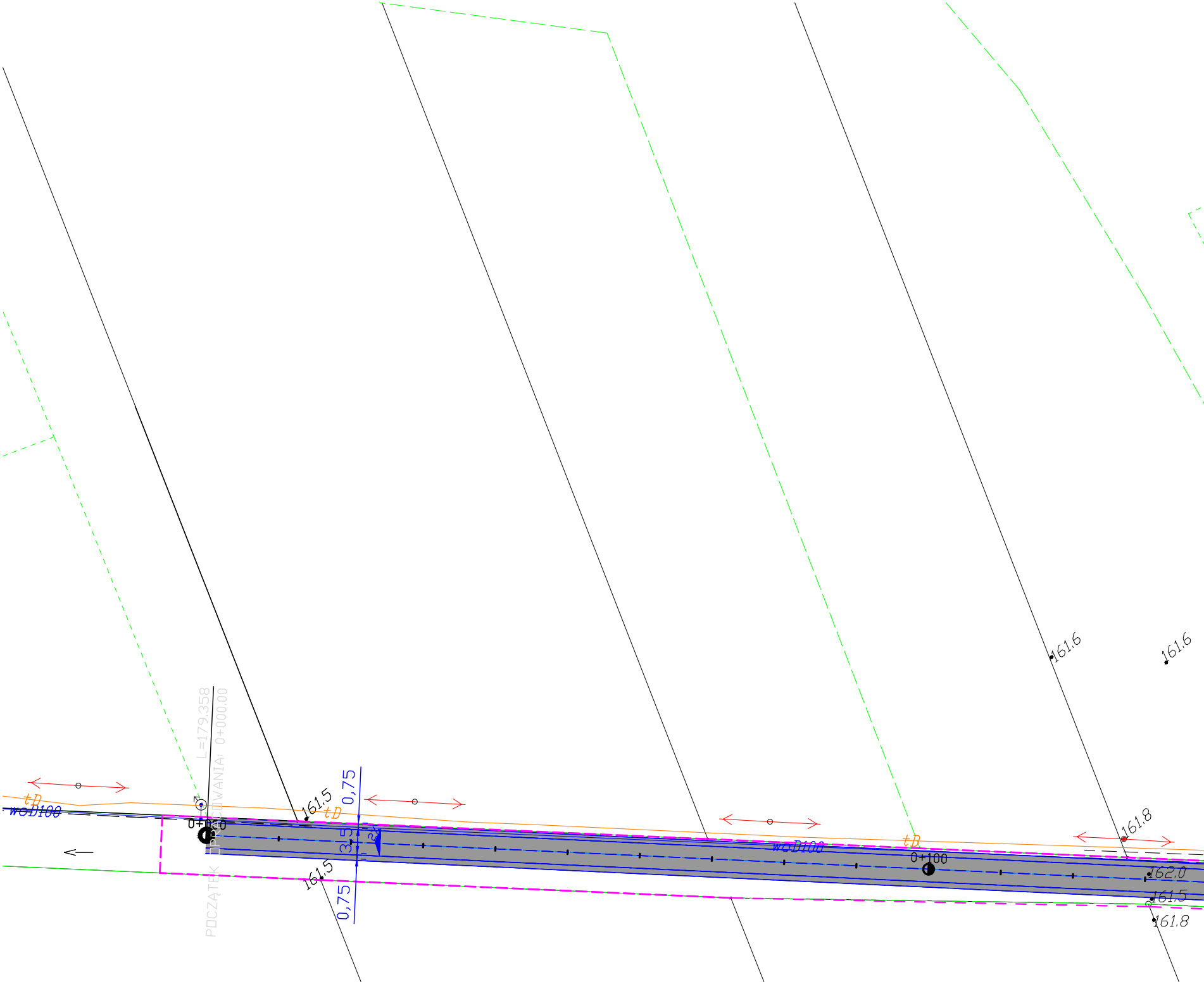
tD
woD100
L=179,358
POCZĄTEK OPRACOWANIA: 0+000.00
0+000
161,5
tD
0,75
3,5
2%
0,75
161,5
161.6
161.6
woD100
tD
161.8
0+100
162.0
161.5
161.8

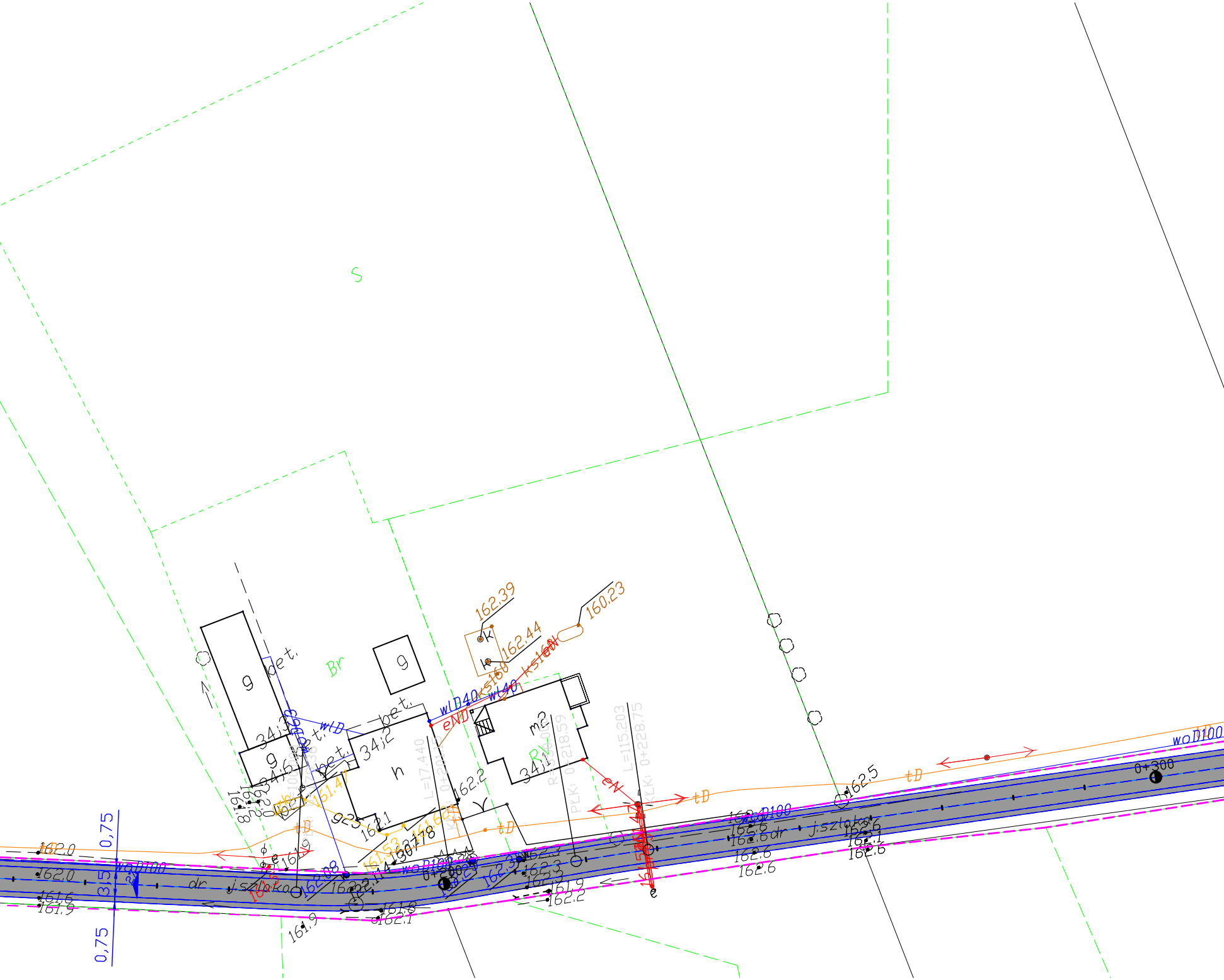
S
Br
RV
g
g
g
h
m2
bet.
bet.
bet.
34/3
34/2
34/6
34/1
k
k
162.39
162.44
160.23
ks160
ks160
wlD40
wl40
wlD
eND
eN
tD
tD
tD
tD
woD100
woD100
woD100
0+200
0+300
L=17.440
L=115.203
KKK: 0+228.75
PLK: 0+218.59
161.47
161.53
162.08
162.2
162.1
162.5
162.6
162.6
162.6
162.3
162.3
161.9
162.2
161.8
162.1
161.9
161.6
161.9
162.0
162.0
161.8
j.sztok
j.sztok
dr
dr
0,75
0,75
3,5
e
e

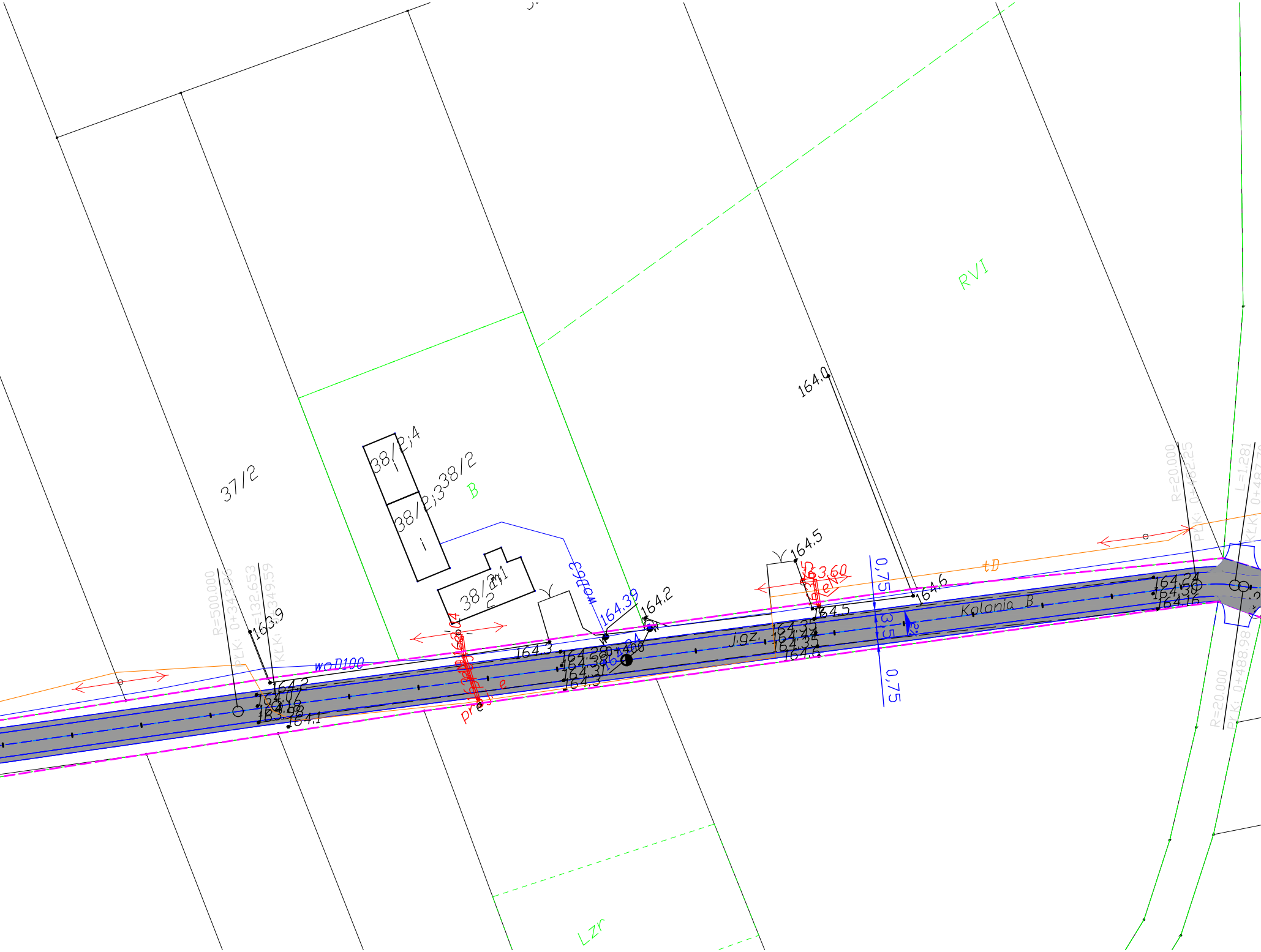
37/2
38/2;4
38/2;38/2
38/2 m1
2
B
RVI
Lzr
164.0
164.5
163.60
164.6
tD
Kolonia B
j.gz.
0,75
3,5
0,75
woD100
woDc3
164.39
164.2
163.9
164.3
164.1
164.35
164.24
164.16
R=500.000
R=20.000
PkK: 0+482.25
L=1.281
R=20.000
PkK: 0+488.98

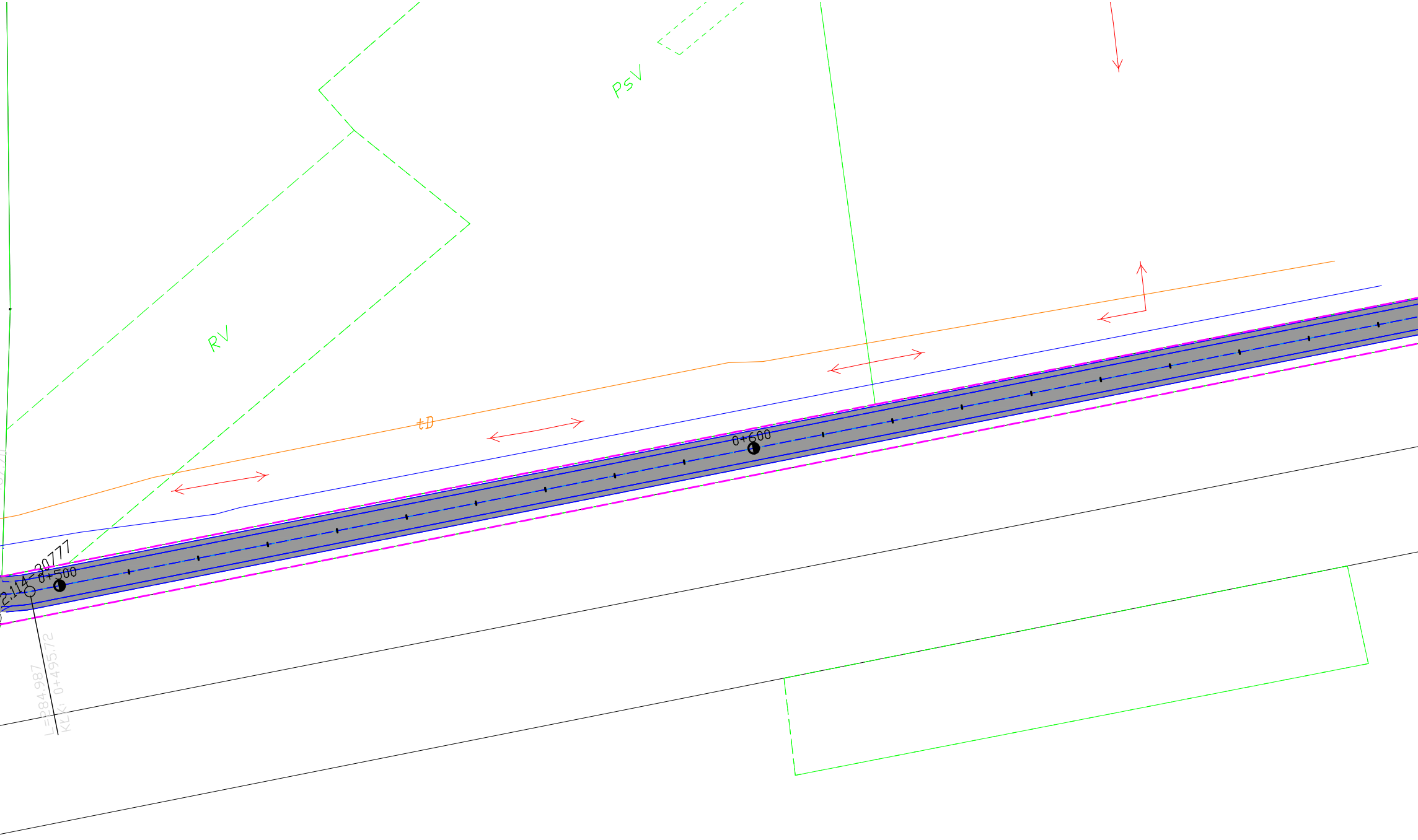
PsV
RV
tD
0+600
2.114-30777
0+500
L=284.987
KLK: 0+495.72

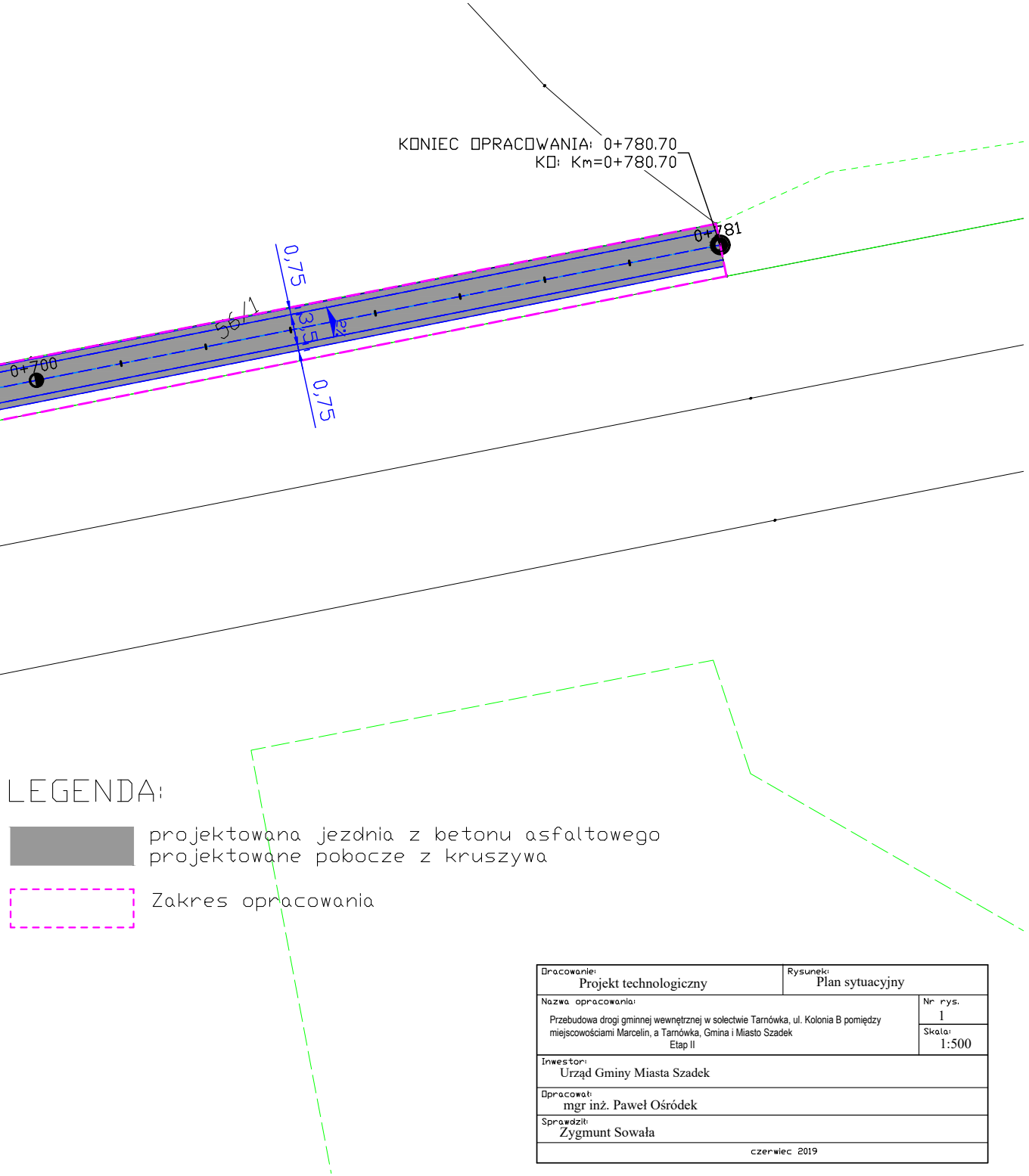
KONIEC OPRACOWANIA: 0+780,70
KO: Km=0+780,70
0+781
0+700
56/1
0,75
3,5
2%
0,75

LEGENDA:

▨ projektowana jezdnia z betonu asfaltowego
projektowane pobocze z kruszywa

☐ Zakres opracowania

Opracowanie: Projekt technologiczny	Rysunek: Plan sytuacyjny
Nazwa opracowania: Przebudowa drogi gminnej wewnętrznej w sołectwie Tarnówka, ul. Kolonia B pomiędzy miejscowościami Marcelin, a Tarnówka, Gmina i Miasto Szadek Etap II	Nr rys. 1 Skala: 1:500
Inwestor: Urząd Gminy Miasta Szadek	
Opracował: mgr inż. Paweł Ośródek	
Sprawdził: Zygmunt Sowała	
czerwiec 2019	