

w sprawie przystąpienia do sporządzenia miejscowego planu zagospodarowania przestrzennego fragmentów obrębów geodezyjnych Lichawa, Wola Krokocka, Przatów, Kromolin Stary, Sikucin, Reduchów

Na podstawie art. 18 ust. 2 pkt 5 ustawy z dnia 8 marca 1990 r. o samorządzie gminnym (Dz. U. z 2023 r. poz. 40, 572) oraz art. 14 ust. 1 ustawy z dnia 27 marca 2003 r. o planowaniu i zagospodarowaniu przestrzennym (Dz. U. z 2023 r. poz. 977) uchwała się, co następuje:

§ 1. Postanawia się o przystąpieniu do sporządzenia miejscowego planu zagospodarowania przestrzennego fragmentów obrębów geodezyjnych Lichawa, Wola Krokocka, Przatów, Kromolin Stary, Sikucin, Reduchów, zwanego dalej „planem miejscowym”.

§ 2. Granice obszaru objętego planem miejscowym określa 6 załączników graficznych stanowiących integralne części uchwały.

§ 3.1. Ustala się następujące fragmenty obszaru objętego planem miejscowym:

- 1) fragment K – fragment obrębu geodezyjnego Lichawa;
- 2) fragment L – fragment obrębu geodezyjnego Wola Krokocka;
- 3) fragment M – fragment obrębu geodezyjnego Przatów;
- 4) fragment N – fragment obrębu geodezyjnego Kromolin Stary;
- 5) fragment O – fragment obrębu geodezyjnego Sikucin;
- 6) fragment P – fragment obrębu geodezyjnego Reduchów;

2. Przebieg granic poszczególnych fragmentów obszaru objętego planem miejscowym określają załączniki graficzne od 1 do 6 stanowiące integralną część uchwały.

3. Opracowanie i uchwalanie przedmiotowego miejscowego planu zagospodarowania przestrzennego może następować etapowo, odrębnie dla poszczególnych fragmentów tego obszaru.

§ 4. Traci moc uchwała nr XLII/288/2021 Rady Gminy i Miasta Szadek z dnia 17 listopada 2021 roku w sprawie przystąpienia do sporządzenia miejscowego planu zagospodarowania przestrzennego fragmentów obrębów geodezyjnych Lichawa, Wola Krokocka, Przatów, Kromolin, Sikucin, Reduchów, Góry Prusinowskie.

§ 5. Wykonanie uchwały powierza się Burmistrzowi Gminy i Miasta Szadek.

§ 6. Uchwała wchodzi w życie z dniem podjęcia.

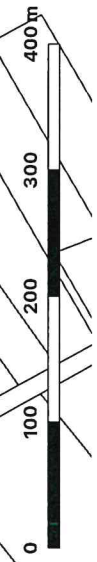
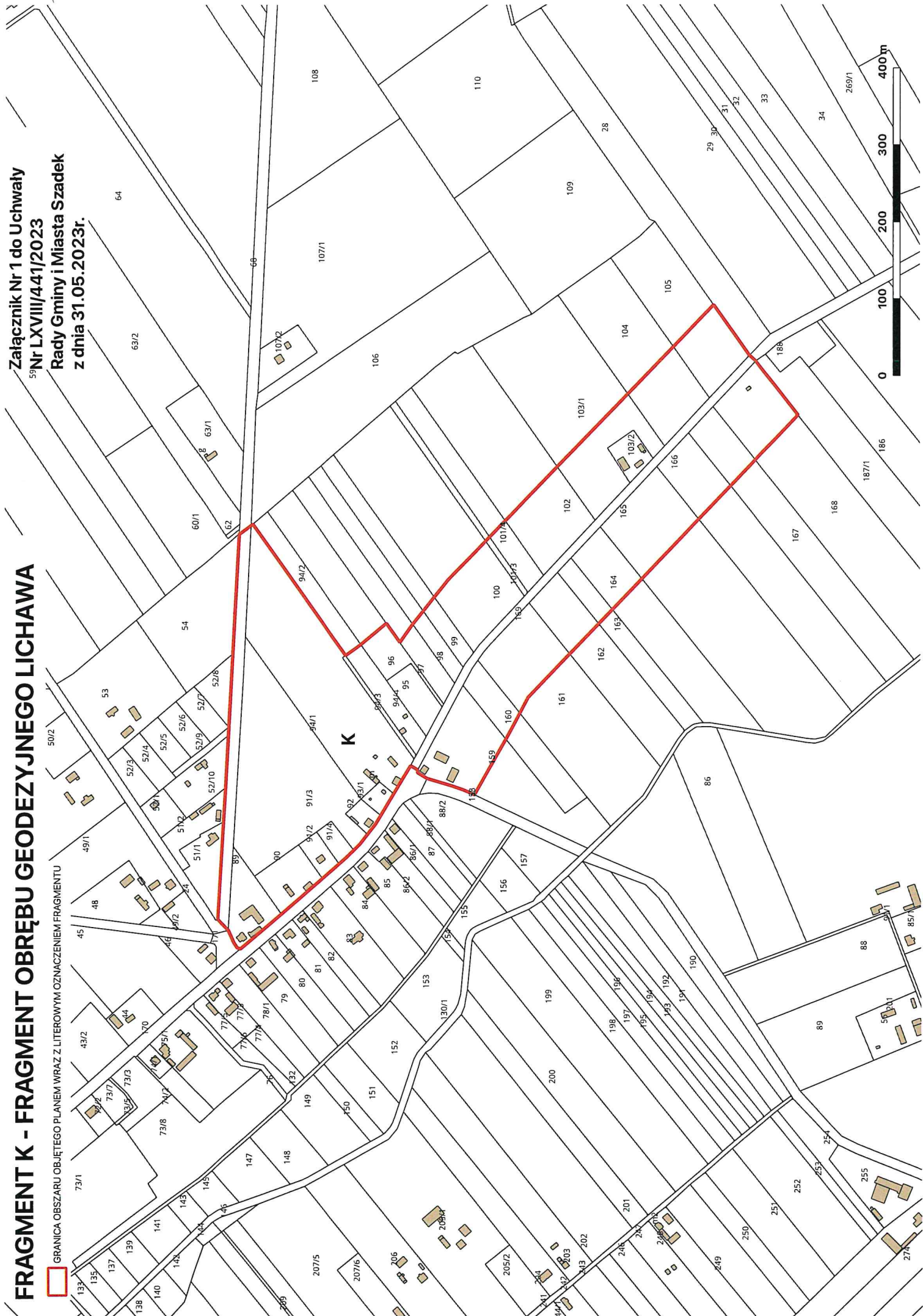


Przewodnicząca Rady
Janina Ogińska
Janina Ogińska

FRAGMENT K - FRAGMENT OBRĘBU GEODEZYJNEGO LICHAWA

Załącznik Nr 1 do Uchwały
Nr LXVIII/441/2023
Rady Gminy i Miasta Szadek
z dnia 31.05.2023r.

 GRANICA OBSZARU OBJĘTEGO PLANEM WRAZ Z LITEROWYM OZNACZENIEM FRAGMENTU



Załącznik Nr 2 do Uchwały
Nr LXVIII/441/2023

FRAGMENT L - FRAGMENT OBRĘBU GEODEZYJNEGO KROKOCKA

Rady Gminy i Miasta Szadek
z dnia 31.05.2023r.

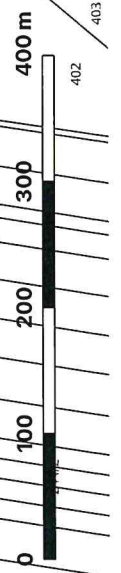
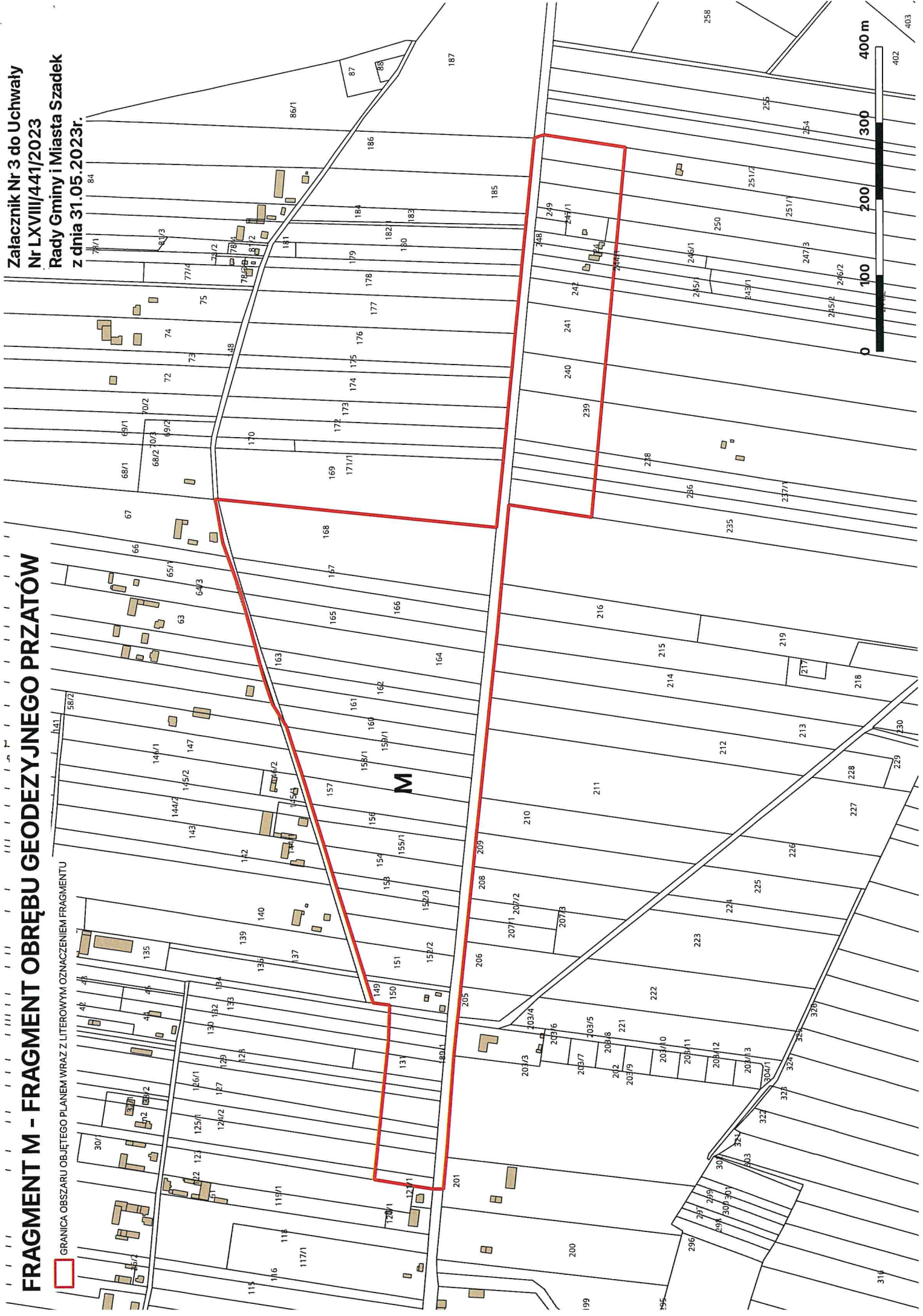
GRANICA OBSZARU OBJĘTEGO PLANEM WRAZ Z LITEROWYM OZNACZENIEM FRAGMENTU



Załącznik Nr 3 do Uchwały
Nr LXVIII/441/2023
Rady Gminy i Miasta Szadek
z dnia 31.05.2023r.

FRAGMENT M - FRAGMENT OBRĘBU GEODEZYJNEGO PRZĄTÓW

GRANICA OBSZARU OBJĘTEGO PLANIEM WRAZ Z LITEROWYM OZNACZENIEM FRAGMENTU



FRAGMENT N - FRAGMENT OBRĘBU GEODEZYJNEGO KROMOLIN STARY

Załącznik Nr 4 do Uchwały
Nr LXVIII/441/2023r.
Rady Gminy i Miasta Szadek
z dnia

□ GRANICA OBSZARU OBJĘTEGO PLANEM WRAZ Z LITEROWYM OZNACZENIEM FRAGMENTU



FRAGMENT O - FRAGMENT OBRĘBU GEODEZYJNEGO SIKUCIN

Załącznik Nr 5 do Uchwały
Nr LXVIII/441/2023

Rady Gminy i Miasta Szadek
z dnia 31.05.2023r.

GRANICA OBSZARU OBJĘTEGO PLANEM WRAZ Z LITEROWYM OZNACZENIEM FRAGMENTU



Załącznik Nr 6 do Uchwały
Nr LXVIII/441/2023
Rady Gminy i Miasta Szadek
z dnia 31.05.2023r.

FRAGMENT P - FRAGMENT OBRĘBU GEODEZYJNEGO REDUCUCHÓW

 GRANICA OBSZARU OBJĘTEGO PLANEM WRAZ Z LITEROWYM OZNACZENIEM FRAGMENTU

